

2022 - 2030.

Temerin község fejlesztési terve



Temerin község
2021. decembere

Temerin község fejlesztési tervének kidolgozását anyagilag a Tartományi Regionális Fejlesztési, Régióközi Együttműködési és Helyi Önkormányzati Titkárság támogatta.

Temerin község elnökének gondolatai

Tisztelt Temerin község polgárai!

Önök Temerin község fejlesztési tervét, azaz a fejlesztési tervezés ernyődokumentumát látják, amely a 2022-től 2030-ig terjedő időszakra vonatkozólag felismeri a helyi közösségünk igényeit, és meghatározza azokat az irányokat, amelyekbe a jövőbeni beruházásokat irányítjuk. Községünk remek helyen található - közel van Újvidék városhoz és az autópályához, ami vonzóvá és attraktívvá teszi azt az érdeklődő befektetők számára. Így nem csoda, hogy területén az elmúlt három évtizedben jelentős számú kis- és középvállalkozás nyílt, amely a gazdaságfejlesztés alapját adta, és vonzóvá tette Temerin községet.



Örömmel tölt el, amikor látom, hogy nagyon sok fiatal Temerint ismerte fel, mint az életük és gyermekeik oktatásának helyszínét.

Temerinben együtt élnek a szerbek és a magyarok. Temerin a multikulturalizmus és az egészséges interperszonális kapcsolatok helye, ami előnyt jelent az adott környezet fejlesztésének szempontjából.

Ez a dokumentum a helyi intézmények és a polgárok több hónapos közös munkájának az eredménye. Ebben meghatároztuk Temerin község fejlesztésére vonatkozó elképzeléseket a 2022-től 2030-ig terjedő időszakra vonatkozólag, ezek pedig a polgárok életminőségének emelése, a közinfrastruktúra fejlesztése, az ipari övezet fejlesztése és a környezetvédelem. A jövőben Temerint még erősebb ipari potenciállal, csatorna- és vízgyárral, elkerülő úttal és Újvidék irányába kétsávos úttal láthatjuk majd. Temerin iskoláinak és óvodáinak összes objektuma felújításra kerül, az Egészségház rendezett lesz és korszerűsítésre kerül. Temerin felújított utakkal, járdákkal és kerékpárutakkal fog rendelkezni. Szeretnénk, hogy községünk gazdag turisztikai kínálatot nyújtson, kulturális rendezvények és jó szórakozás helyszínévé váljon.

Azt szeretnénk, hogy Temerin község az elégedett polgárok települése legyen, minden területen fejlett és sikeres legyen, annak érdekében, hogy a jövő nemzedékeinek jobb és biztosabb jövőt biztosíthassunk.

Temerin község elnöke

Mladen Zec

Tartalom:

Temerin község elnökének gondolatai	2
1. A kidolgozás kontextusa és folyamata	5
1.1. Kontextus	5
1.2. A kidolgozás folyamata	5
2. A jelenlegi helyzet áttekintése és értékelése	8
3. Temerin község víziója	23
4. Temerin község kiemelt céljai	24
5. Temerin község fejlesztési tervének megvalósításához szükséges intézményi keretek.....	55

RÖVIDÍTÉSEK LISTÁJA

SZK	Szerb Köztársaság
VAT	Vajdasági Autonóm Tartomány
EU	Európai Unió
ARFÜ	Akkreditált Regionális Fejlesztési Ügynökség
AI	Agrárgazdasági Intézet
HÖE	Helyi önkormányzati egység
LIOP	Fenntartható fejlesztés céljai
DTD	Duna – Tisza – Duna
IBA	(Important Bird Areas, IBAs) Nemzetközileg fontos madárterületek
IPA	(Important Plant Areas, IPAs) Nemzetközileg jelentős növényterület
FIR	Földrajzi információs rendszer
IT	Információs technológia
GNYÜ	Gazdasági Nyilvántartási Ügynökség
NMP	Nemek szempontjából megfelelő pénzelés
EOT	Egyéni oktatási terv
II	Ifjúsági iroda
CTSZ	Civil társadalmi szervezetek
IEI	Iskoláskor Előtti Intézmény
SWOT	Az alábbi angol szavak rövidítése: Strengths, Weaknesses, Opportunities, Threats / fordítás: Erősségek, Gyengeségek, Lehetőségek, Veszélyek
IPARD	Mezőgazdasági és Vidékfejlesztési Előcsatlakozási Program (angolul: Instrument for Pre-Accession in Rural Development)
KME	Köz – és magánegyütműködés
TFI	Társadalmi Fejlődési Index
NKSZ	Nem Kormányzati Szervezetek
HMF	Használt mezőgazdasági földterület
ÉÁ	500 kg – os élő állat
CSMG	Családi mezőgazdasági gazdaság
MG	Mezőgazdasági gazdaság
JSZV	Jogi személyek és vállalkozók
KK	Közművesítési közvállalat
KV	Közvállalat
MSZSZ	Mezőgazdasági szakszolgálatok
KKV	Kis – és középvállalkozások
KK	Kataszteri község
HGF	Helyi gazdasági fejlesztés
HCST	Helyi cselekvési terv
ÜIK	Üzleti és innovációs központ
TT	Területi terv
ÁSZT	Általános Szabályozási Terv
RSZT	Részletes Szabályozási Terv
EEM	Emberi erőforrás menedzsment
KTV	Környezetvédelem

1. A kidolgozás kontextusa és folyamata

1.1. Kontextus

A helyi önkormányzat fejlesztési terv a Tervrendszerről szóló törvény értelmében a legszélesebb körű és legjelentősebb tervdokumentum a helyi önkormányzati egységek (HÖE) számára.

A (HÖE) fejlesztési terve egy hosszú távú fejlesztési terv, amelyet az (HÖE) Közgyűlése fogad el legalább hét éves időtartamra, a (HÖE) illetékes végrehajtó szervének javaslatára. A Törvény szerint a (HÖE) fejlesztési terve a jelenlegi helyzetet, jövőképet vagy a kívánt állapotot tartalmazza, kiemeli a megvalósítandó fejlesztési célok áttekintését és elemzését, valamint a megfelelő intézkedések áttekintését és rövid leírását, amelyeket a közpolitikai dokumentumokban és középtávú helyi önkormányzati egységi tervben még részletesebben feldolgoznak.

A javasolt intézkedéseket a helyi önkormányzati egység középtávú terve és a közpolitikai dokumentumok részletesebben kidolgozzák, míg a HÖE köteles éves beszámolót készíteni a HÖE fejlesztési tervének végrehajtásáról, a középtávú terv kidolgozására előírt eljárásban. A HÖE községi tanácsa az elfogadástól számított minden harmadik naptári év végén megállapítja a fejlesztési terv végrehajtásának hatásairól szóló beszámoló javaslatát, amelyet elfogadás céljából betervezte a helyi önkormányzat közgyűlése elé, legkésőbb ezen határidő leteltét követő 6 hónapos határidőn belül.

A Terv kidolgozása során a HÖE köteles figyelembe venni az országos szinten elfogadott tervezési dokumentummal való összehangolást, tekintettel a HÖE Alkotmány és a törvény által előírt eredeti hatásköreire. A városfejlesztés közvetlenül kapcsolódik a fenntartható gazdasági növekedéshez és a fejlődéshez, a racionális földhasználathoz, a demográfiai változásokhoz és a lakhatáshoz, a közlekedési és műszaki infrastruktúrához, a környezethez, a kulturális örökséghez és minden egyéb, a HÖE-ek hatáskörébe tartozó területhez. Emiatt kiemelten fontos a HÖE fejlesztési tervének a HÖE területrendezési tervével való összehangolása.

Temerin község fejlesztési tervének kidolgozása a Szerb Köztársaság fenntartható fejlődési céljainak megvalósítása érdekében az „Öt kísérleti helyi önkormányzat fejlesztési terv kidolgozásának támogatása” projekten keresztül a Vajdaság Autonóm Tartomány (VAT) eszközeiből történő pénzelés által valósul meg, a Bácska Regionális Fejlesztési Ügynökség közreműködésével, a szakmai támogatást és tanácsadást pedig a Belgrádi Agrárgazdasági Intézet biztosította. Az említett projekten belül öt kísérleti helyi önkormányzatot választottak ki a fejlesztési terv kidolgozására, amelyek között Temerin község is szerepel.

Temerin község a 2020-2030 közötti időszakra vonatkozó fejlesztési terve az új Tervezési rendszerről szóló törvénynek megfelelően készült. A kidolgozása során megszerzett tapasztalatokat a 2019. utáni időszakban más önkormányzatoknál is alkalmazás tárgyát fogja képezni, további kidolgozás céljából.

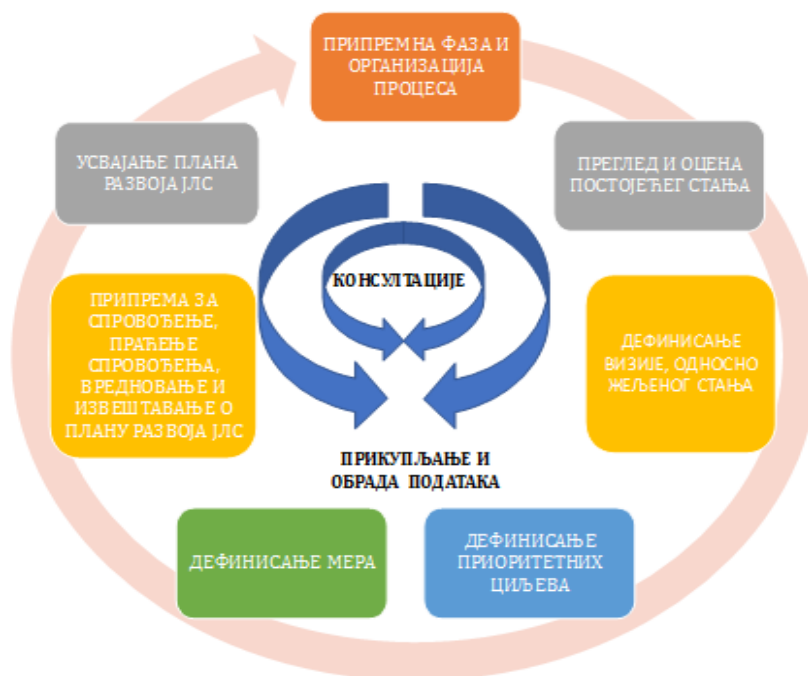
1.2. Elkészítési folyamat

A Fejlesztési Terv elkészítésének folyamata a következő fő szakaszokban zajlott:

1. Az előkészítő szakasz és a folyamat megszervezése;
2. A jelenlegi helyzet áttekintése és értékelése;

3. A jövőkép, azaz a kívánt állapot meghatározása;
4. Kiemelt célok meghatározása;
5. Intézkedések meghatározása;
6. Az LGU Fejlesztési Terv megvalósításához szükséges intézményi keretek kialakítása;
7. Az önkormányzat fejlesztési tervének elfogadása.

ФАЗЕ ИЗРАДЕ ПЛАНОВА РАЗВОЈА ЈЛС



Az előkészítő fázis során döntés született a dokumentum kidolgozásának megkezdéséről, elfogadták a terv kidolgozására vonatkozó tevékenységi tervet, és kineveztek egy csapatot, amely technikailag vezetni fogja a tervkészítés teljes folyamatát. Ezt követően elemzésre kerültek az érdekelt felek – azonosították a legfontosabb szereplőket, elemezték azok hatását és fontosságát, valamint azokat a területeket, amelyekre vonatkozólag a terv készül. Az érdekelt felek elemzése alapján *Koordinációs csapatot* hoztak létre, és meghatározták a munkacsoportok tagjait, akik részt vesznek a dokumentum elkészítésének különböző szakaszaiban.

Három tematikus munkacsoportot alakítottak ki az úgynevezett „fenntartható fejlődés pillérei” alapján. Az *első munkacsoport* olyan témákkal foglalkozott, mint a környezetvédelem, a városrendezés és a területrendezés, a közlekedés és az energetika. A *második csoport* a gazdaságfejlesztési, mezőgazdasági és munkaerő-piaci kérdéseket fedte le,

míg a *harmadik csoport* egyéb területeket fedett le, mint például az oktatás, a kultúra, a sport, az ifjúságpolitika, a szociális védelem és az egészségügy.

A jelenlegi helyzet bemutatása és értékelése a folyamat első gyakorlati lépése, amely az elsődleges és másodlagos forrásokból származó adatok gyűjtését és feldolgozását foglalja magában. Ezen a lépésen belül az elsődleges (kérdőíves) és a másodlagos (hivatalos statisztikai adatok gyűjtése) adatgyűjtés kombinálásával Temerin község vonatkozásában az alábbi elemzéseket készítették el: 1) Gazdasági fejlődés elemzése; 2) A mezőgazdaság társadalmi-gazdasági elemzése; 3) A környezetvédelmi szektor, az energetikai szektor, a közlekedési és kommunikációs szektor, a városrendezés, a területrendezés és az építőipar elemzése; 4) A társadalmi fejlődés területének elemzése; 5) A község általi, kiemelt fejlesztési irányok pénzelési képesség elemzése. Ugyanakkor kapcsolatra került sor a **Fenntartható fejlődési célokkal** (Agenda 2030), illetve, sor került a fenntartható fejlődési célok céljainak és indikátorainak lokalizálására¹.

A jelenlegi helyzet elemzése az úgynevezett SWOT elemzés kidolgozásával zárult, amelyet a fejlesztési terv kidolgozásával megbízott munkacsoportok tagjainak részvételével zajló műhelymunkán dolgoztak ki.

Ennek a folyamatnak a lezárását követően megtörténtek a következő lépések, mint például a jövőkép, az elsődleges célok és intézkedések meghatározása, mind a műhelymunkák, mind tematikus csoportokkal folytatott konzultációk révén. A tematikus munkacsoportokkal két konzultációs körre került sor, a záró konzultációkat pedig a Koordinációs csapattal folytatták.

A jövőképet, amely a jövőben kívánat állapotot mutatja be, a tematikus csoportok ülésein és a partnerségi fórumon folytatott konzultációs folyamat során kaptuk meg. Ezt úgy határozták meg, hogy egyrészt tömör, inspiráló és ambiciózus legyen, másrészt megvalósítható és hasznos legyen a következő lépéshez – az elsődleges fejlesztési célok meghatározásához.

Az elsődleges célok a kívánt állapot előrejelzései, amelyek hozzájárulnak a jövőkép megvalósulásához, és olyan intézkedések, azaz intézkedéscsoportok által valósulnak meg, ahol minden intézkedés vagy intézkedéscsoport szükségszerűen egy meghatározott célhoz kapcsolódik. Az elsődleges célokat úgy határozták meg, hogy azok konkrétak, mérhetők, elérhetőek, reálisak és időhöz kötöttek legyenek, és az egyes célok szintjén eredménymutatókat határoznak meg.

Az intézkedések olyan tevékenységek, amelyeket a kiemelt célok elérése, azaz a kitűzött jövőkép elérése érdekében terveznek végrehajtani. Típusukban és cselekvési módjukban eltérőek lehetnek, a kitűzött cél megvalósításához egy vagy több intézkedés végrehajtása szükséges, amelyek kölcsönösen kondicionálhatók. Az intézkedések rövid leírása rögzíti az intézkedések végrehajtásának várható időkeretét (rövid - a terv első két évében, közepes - a harmadiktól az ötödik évig, valamint a hosszú - a hatodiktól a nyolcadik évig) és a az intézkedések végrehajtásáért

¹Az *Agenda 2030*-at az ENSZ 2015-ös csúcstalálkozóján fogadták el. Ez egy olyan egyedülálló stratégia, amely magában foglalja az összes ország erőforrásainak mozgósítását a célok 2030-ig történő elérése érdekében. Az *Agenda* 17 célból, ezen belül 169 részcélből áll, 231 mutató segítségével mérve, amelyek útmutatást adnak minden olyan államnak, amelynek át kell vennie ezeket, és saját prioritásaikhoz kell igazítani. A fenntartható fejlődési célok nemcsak országos, hanem regionális és helyi szinten is megvalósulnak, a globális célok alacsonyabb szintű tervezési szintekhez való igazítása pedig a „fenntartható fejlődési célok lokalizálását” jelenti. A lokalizáció azt jelenti, hogy a helyi önkormányzatok a tervezési folyamatban alulról építkező akciókkal támogatják a fenntartható fejlődés céljait, és a civil és a magánszektor képviselőivel közösen lokalizálják a globális célokat és helyezik lokális kontextusba, azaz integrálják azokat a helyi közösségük fejlesztési terveibe.

felelős fél. Meghatározták továbbá az intézkedések finanszírozásának várható forrásait, és ahol lehetséges volt, mindegyik intézkedéshez költségbecslést adtak.

A nyomon követési, értékelési és jelentéstételi keretrendszer elszámoltathatósági struktúrával való meghatározása a dokumentum kidolgozásának utolsó lépése volt, és a fejlesztési terv végrehajtásához szükséges tevékenységek és felelőségek meghatározásából áll. Tartalmazza a végrehajtás nyomonkövetési folyamatait, a végrehajtási folyamatról szóló jelentést és a fejlesztési terv végrehajtásának értékelését.

Végül az utolsó szakasz a **terv elfogadásának szakasza**, ahol a meghatározott fejlesztési tervet a végső egyeztetések után a HÖE Tanácsa fogadja el, nyilvános vitára bocsátja, majd a javaslatot elfogadás céljából a **Községi Képviselő – testület elé terjeszti**.

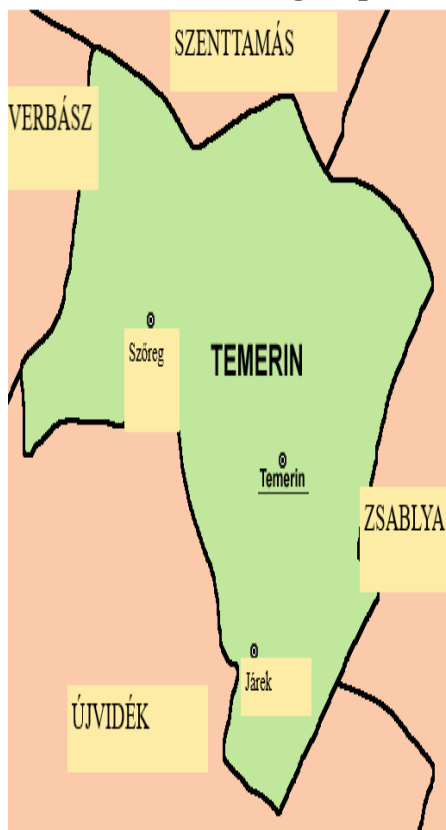
2. A jelenlegi helyzet bemutatása és értékelése

Temerin község társadalmi-gazdasági elemzése - kivonat²

Általános adatok

Temerin község területileg a Dél - Bácskai közigazgatási körzetben található, Vajdaság AT-ban, a Szerb Köztársaság észak-nyugati részén. Temerin község a következő koordinátákon található: északi szélesség :45 ° 23 ', keleti hosszúság: 19 ° 54 '. A település területe 170 km² (1. ábra).

1. ábra: Temerin község település



Temerin községet összesen három település alkotja: Járek, Szöreg és a legnagyobb település, Temerin, amelyhez kapcsolódik Staro Đurđevo település. A község északnyugat-délkeleti irányban szabálytalan trapéz alakú. A település irányába Szöregtől Temerinig tartó hosszabb tengely összesen 14 km, a rövidebb tengely pedig Járek irányából Temerin irányába tart, mintegy 11 km hosszúságban. Keleten Zsablya községgel, míg nyugaton Verbász községgel határos. Északon Szenttamás községgel, délen pedig Újvidék városával határos. A település határai mesterségesen húzott vonalak és egyenes irányúak (2. ábra).

Forrás: https://sh.wikipedia.org/wiki/Opština_Temerin#/media/Datoteka:Temerin_mun.png

A természetes határok északkeleti részen találhatóak, ahol a Községet a Jegricska folyó veszi körül, délkeleti részén lévő töltés pedig "Római sánc II" néven ismert.

² A teljes társadalmi – gazdasági elemzés a mellékletben található

Temerin község földrajzi elhelyezkedése igen kedvező, mert területén fontos nemzetközi és regionális utak haladnak át. A legfontosabb nemzetközi út a Közép- és Dél-Európát összekötő E-75-ös autópálya (10-es folyosó), valamint az M22-es nemzetközi út. Az R-104-es (Odzaci-Zmajevó-Szóreg – Temerin - Zsablya) és az R-120-as (Újvidék-Temerin-Óbecse-Zenta) regionális utak is áthaladnak a településen. Temerinen keresztül halad át az Újvidékről Zsablya, Óbecse és Zenta irányába tartó vasút is.

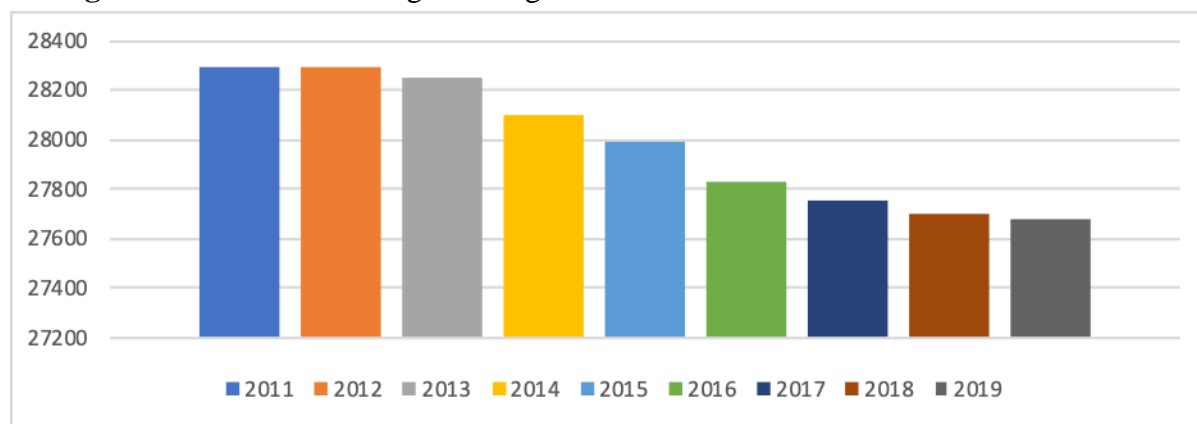
Temerin községben az éghajlat mérsékelt-kontinentális, alkalmas és kedvező a helyiek életének. Temerin községben a növény- és állatvilág fejlett, amely tény befolyásolja a vízrajzi és geológiai erőforrások számát, pl. van elég hő, nedvesség és üledék.

Temerinnek hosszú időre visszanyúló és gazdag történelme van. Temerinhez számos esemény és személyiség kötődik, amelyek nemcsak a település sorsát, hanem a térség és Szerbia sorsát is befolyásolták. A legfontosabb kulturális intézmény a "Lukijan Mušicki" Művelődési Központ, amely kulturális tevékenységet és együttműködést ápol minden kiemelkedő Művelődési Központtal, egyesülettel és személyiségekkel nemzeti, regionális és helyi szinten. Számos jelentős történelmi és kulturális személyiség élt Temerinben, mint például: Lukijan Mušicki, Baranyi Károly és Zlata stb.

Demográfiai adatok

A 2011-es népszámlálás eredményei, valamint a következő évek becslései azt jelzik, hogy Szerbiában évtizedek óta kedvezőtlen demográfiai jelenségek és folyamatok zajlanak, és ezek csak fokozódnak. Érezhetően csökken az összlakosság, jelen van a természetes elnéptelenedés, a vándorlási folyamatok és a demográfiai elöregedés, ami meghatározza a munkaerő, ezáltal az aktív népesség meglehetősen korlátozó népesedési kereteit. Temerin község lakosságának száma a 2011-es év szerinti 28.287 főről 2019 – ben 27.676 főre, azaz 2,16%-kal csökkent. Ezek szerint a település 611 főt veszített (1. grafikon).

1. sz. grafikon. Temerin község lakosságának száma a 2011-2019 – es időszakban



Forrás: KSH (2020), Szerbia községei

A település lakosságát a csökkenő össznépesség, az alacsony születési és termékenységi ráta, a negatív természetes szaporulat (-1,3%), valamint viszonylag magas öregedési index (128,78) jellemzi (1. táblázat).

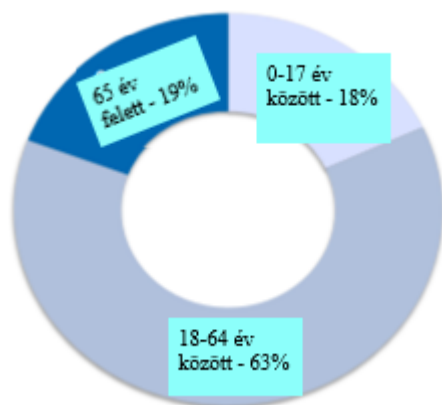
1. táblázat. Demográfiai alapadatok, összehasonlítás szerinti kimutatás (2019 – es év)

Leírás	Temerin	Dél – bácskai körzet	Szerb Köztársaság
Lakosság száma	27.767	618.829	6.945.235
A háztartás tagjainak átlagos száma	3,1	2,7	2,9

Természetes növekedési ütem	-1,3	-2,0	-5,3
Élveszültek várható élettartama	76	75	74
Átlagos életkor	43,7	44,5	44,7
Öregedési index	128,78	138,57	144,05
a 0-14 éves gyerekeknek %-a	14,89	15,54	14,54
a munkaképes lakosság % - a	66,38	65,91	65,02
a 65 % - a a teljes lakosságban	19	18	19

Forrás: (KSH) 2020, Devinfo

2. ábra Lakosság összetétele korcsoportok szerint a 2020 – as évben



Temerin község felnőtt lakossága, amely a 18-64 éves korosztályba tartozik, a legrepresentáltabb korosztály, és a község teljes lakosságának 63%-át teszi ki (2. ábra). A 0-17 év közötti gyermekek aránya a teljes népességén belül 18%, a 65 év felettek aránya pedig 19%.

Forrás: Vitalna statistika, 2020.

A község szervezeti felépítése

A Községi közigazgatási hivatal 74 munkást foglalkoztat (62 fő állandó, határozatlan idejű munkaviszonyban van). Az alapvető szervezeti egységek: Általános Közigazgatási, Társadalmi Tevékenységi és Közszolgáltatási Osztály; Költségvetési, Pénzügyi és Kincstári Osztály; Beruházási, Közbeszerzési és Jogi-normatív Ügyletek Osztálya; Gazdasági, Mezőgazdasági és Helyi Gazdaságfejlesztési Osztály; Városrendezési, Környezetvédelmi és Lakásügyi -Kommunális Osztály; Felügyeleti Ügyek Osztálya; Községi Szervek Szakmai Ügyeinek Szolgálat.

A községi elnök hivatala külön szervezeti egységet képez.

A 15 állandó munkatestületek mellett, amelyek a Községi Képviselő – testület Ügyrendje szerint bizottságként szerveződnek, a Községi Képviselő – testület különös munkatestületeket is előlátott. A különös munkatestületek az alábbiak: Ifjúsági Tanács, Egészségügyi Tanács és a Község Rendkívüli Helyzetekért Felelős Törzse.

Temerin község azalábbi közintézmények és -intézmények alapítója: "Veljko Vlahović" IEI Temerin, „Szirmai Károly” népkönyvtár Temerin, "Lukijan Mušicki" Művelődési Központ, Temerin, Temerini Első Helyi Közösség, Staro Đurđevoi Helyi Közösség, Járeki Helyi Közösség, Szőregi Helyi Közösség, Temerin Község Turisztikai Szervezete, "Temerin" Közművesítési Közvállalat és „Gas” közvállalat Temerin.

Természetes erőforrások

Temerin község földrajzi helyzete rendkívül kedvező, de nem megfelelően kihasznált.

Temerin község területe domborzati szempontból sík felszín, a terep alig észrevehető magasságkülönbséggel rendelkezik, a terep tengerszint feletti magassága 81-83 m között mozog.

Temerin község éghajlata sztyeppes-kontinentális jellemzőkkel rendelkezik. A nyarak melegek, a telek hidegek, és az átmeneti évszakok pedig kifejezettek.

A domináns talajtípus a csernozjom. Ez 14.244,06 ha-on képviselteti magát, ami 84,01%-ot tesz ki. A vízkészletek felszíni és talajvíz formájában fordulnak elő. Valamennyi felszíni víz hidraulikus munkálatok által megváltozott, és a Duna-Tisza-Duna (DTD) vízrendszerhez tartozik. A felszín alatti vizek frreatikus, artézi és termikus ásványvízként fordulnak elő.

Temerin község természeti értékei közé tartozik a természeti műemlék, a természetvédelmi park és az élőhelyek. A temerini "Öreg Park" természeti műemléket, úgy kell védeni, mint természeti ritkaságot, a reprezentált állatfajok és az invazív növényfajok által veszélyeztetett őshonos növényfajok védelmének szempontjából. Ennek érdekében ökológiai folyosókat terveznek kialakítani a park és a határ között. A Jegricska természetvédelmi park a madarak számára nemzetközi jelentőségű bír (Important Bird Areas, IBA). A Ramsari élőhelyeken olyan ökoszisztémákat láttak elő az autentikus élőhelyek megfelelő védelmi intézkedések végrehajtásához, mint a nedves rétek, nádasok, szlatina területek és a Római sánc. A Római sánc nemzetközileg fontos növényterületi (Important Plant Areas, IPAs) státusszal rendelkezik.

A község területén a megújuló energiaforrások hasznosításának jó feltételei vannak.

A környezet és a kommunális infrastruktúra

Temerin község területe a veszélyeztetett környezeti területekhez tartozik, ami kevésbé érinti az embert, a élővilágot és az életminőséget.

A Temerin község területén található összes település minőségi vízzel való ellátásához a felszín alatti vízkészletet használják, az artériás és alarteriális kiemelkedésekből. A vízhálózatra 9.184 háztartás csatlakozik, ami az összes háztartás közel 100%-a (99,95%). Ezen kívül 375 jogi személy csatlakozik a vízellátó hálózathoz. Az ivóvíz minősége nem kielégítő. A víz minősége nem felel meg az arzén- és ammóniumtartalma miatt, de mikrobiológiai szempontból eleget tesz a vízminőségi elvárásoknak.

2019-ben 470 háztartás volt csatlakoztatva a csatornahálózatra, míg 2021-ben a Községi közigazgatási hivatal adatai szerint ez a szám 647-re nőtt. A háztartások szennyvizének nagy része szennyvízgyűjtő tartályokba, a fennmaradó szennyvíz pedig csatornahálózatba kerül.

A Községben a szilárd települési hulladékkezelés problémája igencsak kiemelkedő. A Község valamennyi településén minden háztartás érintett a szervezett hulladékgyűjtéssel, a hulladék elhelyezése a város területén kívül (a Hódság - Zsablya regionális úton) található évtizedek óta használatos (2012-ben felújított) főlerakóban történik és nincs negatív hatása a környezetre. A fő szemétkerakó mellett azonban több illegális szemétkerakó is létezik, amelyek spontán módon jönnek létre a Község településein. Nincs elsődleges hulladékleválasztás (kivéve PET-csomagolásokat), és nincs újrahasznosítás sem.

Infrastruktúra

Temerin Község közlekedési-kommunikációs jelentősége Vajdaság AT területén és az újvidéki régióközpont tágabb részeiben betöltött szerepéhez, valamint a nemzetközi közúti folyosókra való támaszkodáshoz kapcsolódik. A vízi utak hiánya és a rendelkezésre álló vasúti infrastruktúra alacsony szintű működésképtelensége miatt a közúti forgalom elsődleges fontosságú.

Temerin község területén az úthálózatot állami utak, valamint önkormányzati kategorizált és kategorizálatlan utak alkotják.

A községi úthálózat a Község területén lévő minden lakott települést összeköt, a kategorizált utak legnagyobb részét korszerű útszakasszal látták el. A kategorizálatlan községi utak túlnyomórészt aszfaltozottak, kisebb részben vannak kavicsos - vagy földutak is. A Község területén közúti funkciót ellátó híd nem épült. A községi közúthálózat sűrűsége összhangban áll a területi és regionális szinttel, ugyanakkor jelentősen elmarad az országos átlagtól.

Temerin község területén áthalad a 306 - os sz. vasútvonal (Újvidék (Római sáncok - Óbecse - Horgos – magyarországi államhatár). A vasútvonal és az azt kísérő infrastruktúra rossz állapota a kocsik nagyon alacsony tengelyterhelését teszi lehetővé és a gördülőállomány rendkívül korlátozott sebességgel közlekedik (kb. 20 km/h). A község területén két vasútállomás található : egy Temerinben és egy Járeken. A község területén a vasúti utakon 8 közúti átjáró található.

A község területén a Duna-Tisza-Duna rendszeren belüli kisebb csatornahálózatok haladnak át, amelyek teherforgalomban nem rendelkeznek hajózható potenciállal. A turisztikai kínálat funkciója a katamaránózás a Jegricska természetvédelmi parkban.

A Község területén nem állnak fenn a multimodális forgalom fejlesztésének és az áru fuvarozási csomópont kiépítésének alapvető feltételei.

A Község területén az átalakított és felhasznált energia legjellemzőbb fajtája a villamos energia. Temerin község elsődleges nettó villamosenergia-importőrnek tekinthető. A Község területén a végső fogyasztók (magán- és jogi személyek) villamosenergia-elosztását a *Szerbia Elektro Elosztás k.f.t.fióktelepe*(újvidéki elosztási terület), azaz az *Újvidéki Elektro Elosztás* végzi, amely a *Szerbia Villanygazdaság közvállalat* keretein belül működik.

Bár elmondható, hogy a villamos energia olyan energiatípus, amelyet szervezettebben juttatnak el a helyi háztartásokba, a gázelosztás is nagyon fontos szerepet tölt be Temerin községben. A Község valamennyi településén túlnyomórészt közép- és kisnyomású gázvezeték hálózat található, míg a gázelosztást elsősorban a DG-02-02 elosztó gázvezeték és az RG-04-15 elosztó gázvezeték útján történik.

A Község területén szervezett hőenergia-ellátás (távfűtés) csak Temerin településen van. A hőenergia előállítás, majd annak elosztása a fűtőmű teljesítményein alapul, amely két, egyenként három kazánal működő épületből áll (Temerin központjában és az Öreg Parkban található objektumok).

Temerin község területét az Elemir - Újvidék fő olajvezeték szakasza metszi.

A társadalmi-gazdasági környezet és a helyi lakosság életminősége jelentősen meghatározza a rendelkezésre álló távközlési infrastruktúra kapacitását és jellemzőit.

A TT hálózatsűrűség mutató értéke (100 lakosra jutó telefonkapcsolatok száma) a területi, regionális és országos átlaghoz képest lényegesen jobb pozícióba helyezi Temerin község területét. A község területén a vezetékes telefonok telepítésének és számának vonatkozásában elsősorban a Telekom Srbija RT dominál, míg bizonyos felhasználók más szolgáltatók szolgáltatásait is igénybe veszik, mint például az SBB kft, StCable kft és más cégek szolgáltatásait. A Község valamennyi települése le van fedve vezetékes telefonhálózattal. Temerin község területének legnagyobb részét a Szerb Köztársaság területén működő három mobiltelefon-szolgáltató (Telekom Srbija r.t., Telenor k.f.t., A 1 k.f.t.) jele fedi le. Az elérhető jelerősség általában kielégítő.

Habár a Község területén a *Szerbia Posta közvállalat* szolgáltatásainak köre és minősége nagyjából megfelel a végfelhasználók igényeinek, a mutató értékéhez képest (lakosok száma az elérhető

posták számához viszonyítva), a község statisztikája e tekintetben lényegesen gyengébb, mint a területi, regionális vagy országos átlag. A Község területén bizonyos futárszolgálatok is működnek, mint pl.: Aks express, Bex express és mások, amelyek elsősorban Újvidék város területét fedik le.

Temerin községben több internetforgalmi szolgáltató is működik. Ezek elsősorban a mobilszolgáltatók (mobil internet hálózati szolgáltatások), valamint a Parabola net (wi-fi és ADSL internet szolgáltatás), a St Cable kft (wi-fi internet) az SBB k.f.t. (wi-fi és kábelinternet) szolgáltató és mások. Az említett cégek többsége a kábelelosztó rendszer - KDS (rádió- és tévéjelek továbbítása és elosztása) szolgáltatásait is kínálja a község teljes területén. Minden internet- és KDS-szolgáltató törekszik a meglévő hálózat folyamatos bővítésére és a nyújtott szolgáltatások fejlesztésére a fogyasztói igényeknek megfelelően.

A területen nincs aktív helyi TV vagy rádió sugárzás. A temerini Községi Közigazgatási Hivatal rendelkezik egy weboldallal, az E-közigazgatás számára.

Társadalmi fejlődés

Oktatás, egészségügy, kultúra és sport

Temerin község fejlettségi szintje szerint a második csoportba, azaz fejlettségi szintje 80-100%-on van az országos önkormányzati fejlettségi átlaghoz képest.³ Temerin község társadalmi fejlettsége a városok és települések társadalmi fejlettségi indexével (IDR) mérve 2018-ban 49,30 volt (pl. a legalacsonyabb Gadzin Han - 30,5 és Malo Crnice - 33,7, a legmagasabb pedig Újbelgrad - 63,9 és Vracar - 65,4).

A KSH által 2011 – ben lebonyolított népesség, háztartások és lakások összeírása alapján Temerinben a nők 2,2%-a és a férfiak 0,4%-a írástudatlan, ebből a domináns kategória a 65 év feletti nők. Az írástudatlanok 1,3%-a városi településről, 1,1%-a pedig egyéb településről származik. Az oktatási képzettség a felsőoktatás területén gyengébb, a középfokú oktatásban azonban erősebb az országos átlagnál. A „Veljko Vlahovic” iskoláskor előtti intézményt 1966 szeptemberében alapították. Az óvodáskorú gyermekek nevelése és gondozása öt épületben zajlik: "Méhecske" Temerinben, "Bambi" Járekon, "Napraforgó" a Telepen, "Gyöngyharmat" Staro Djurdjevóban és "Pitypang" Szőregen. Temerin községben négy általános iskola működik: a temerini "Petar Kočić" általános iskola; temerini Kókai Imre általános iskola (itt az oktatás teljes egészében magyar nyelven zajlik); a szőregi "Danilo Zelenovic" általános iskola (itt az oktatás szerb nyelven folyik 1-8. osztályig) és a járeki "Slavko Rodic" általános iskola Járekon. A Község területén 2020-ban összesen 2.156 tanuló járt általános iskolába. A temerini Lukijan Musicki középiskola a Fernbach család egykori tulajdonában lévő kastélyban található. Ezt a kivételes, 18. századi épületet 1949-ben kulturális műemlékké nyilvánították. A gyermekek hosszú távú érdeklődésére való tekintettel az iskola engedélyt kért, 2016 szeptemberében az engedély megadását követően megkezdte munkáját az általános gimnáziumi osztály. Ennek köszönhetően az elmúlt évek során nőtt a tanulók létszáma, mert a gimnázium iránt érdeklődők nem utaznak a környező városokba. A 2021/2022-es tanév első osztályába 115 tanuló iratkozott be, ebből 81 fő Temerin község területéről.

A Temerini EH biztosítja Temerin község egészségügyi alapellátását és az alábbiakból áll: temerini Egészségház, a Járek és Szőreg településeken található egészségügyi állomások, valamint a Staro Đurđevon és a Telepen található rendelők. Az EH épülete jó állapotban van, némely rendelő azonban felújításra szorul.

³<https://ras.gov.rs/uploads/2019/01/uredba-o-utvrdivanju-jedinstvene-liste-razvijenosti-regiona-i-jedinica-l-2.pdf>

Temerin Község Művelődési Központjának alapterülete 600 m², mely 320 férőhelyes színház- és moziteremből, valamint galériából és irodahelyiségből áll. A Művelődési Központ az irodalmi estek szervezése mellett egyéni és csoportos kiállításokat is szervez. A gyerekeknek szánt kulturális tartalmak mindkét nyelven megvalósulnak. Gyermekelőadásokat, művészeti foglalkozásokat, Gyermekhetet szerveznek, és megtartják a „Kolibri star” gyermekfesztivált is. 2016. novemberében üzleti és műszaki együttműködési megállapodást írtak alá a Vajdasági Múzeummal a járeki "Brvnara" Etnopark épületében található kulturális tartalmak megvalósítására. 2018. áprilisa óta a Temerin Község Művelődési Központja „Lukijan Musicki” Temerin Művelődési Központra változtatta a nevét.

A „*Szirmai Károly*” Népkönyvtár tevékenységét a temerini központi épületben, valamint a járeki "Petar Kocic" és a szőregi "Branko Radicevic" kihelyezett tagozatok épületeiben látja el. A könyvkínálat mintegy 64.000, szerb és magyar nyelvű, különféle területet felölelő könyvből áll.

A községi Sportszövetség 2016-ban alakult, az alapításban a község területéről 24 sportegyesület vett részt. A Sportszövetségnek 40 tagja van⁴. Temerin község teljesítette a településen jelenlévő összes sportág zavartalan működéséhez szükséges feltételeket. Az egyesületekben mint 1.300 pinor, junior és senior edz, akik minden szintű versenyeken vesznek részt. A sportcsarnokot és a hozzá tartozó objektumokat 1982-ben építették. Járekon kiépült egy 1.500 m² területű sportcsarnok, 750 férőhellyel. A településen több nagyon jó állapotú futballpálya található, a nyári csapatfelkészüléshez pedig egy medencekomplexum (olimpiai medence és 2 termálvizes medence) és 3 homokos sportpálya megléte biztosítja a feltételeket. Ezen kívül több pálya is található, ezek közül a leglátogatottabb az Öreg Parkban található pálya, műfüves mini pályák, valamint tenispályák a község több pontján.

Biztonság és szociális védelem

Temerin község területén megalakult a Biztonsági Tanács. A Tanács öt helyi önkormányzati képviselőből, az állami szervek három képviselőjéből (rendőrségi, igazságügyi és szabálysértési testületek képviselője) és a média két képviselőjéből áll. A Tanács koordinátora félévente aktuális jelentést nyújt be a Képviselő - testületnek a Tanács munkájáról, amely intézkedési javaslatokat tartalmaz, 5 év elteltével pedig zárójelentést nyújt be, amellyel a Tanács munkája befejeződik. A Tanács megvizsgálja és tanulmányozza a Temerin község területét érintő, biztonságot szolgáló, megelőző intézkedésekre irányuló konkrét kérdéseket, a jogszabályokkal és a község alapszabályával összhangban, elemzi a biztonsági helyzetet, majd öt éves időszakra vonatkozólag meghozza Temerin Község Biztonsági Megelőzési Stratégiáját, amelyet a Községi Képviselő – testület megerősít az elfogadástól számított 6 hónapos határidőn belül. Temerin község területén 6 forgalmi jelzőlámpával meghatározott iskolazóna található. Ebből egy iskolazóna Járekon, egy iskolazóna Szőregen és négy iskolazóna Temerin településen található. Emellett sebességkijelzőket is felállítottak, amelyek figyelmeztetik a járművezetőket, hogy a sebességüket az iskolai övezetben a megengedett sebességhez igazítsák⁵.

Temerin község szociális védelmét két szempontból elemezték. Az első az országos szintű szociális védelmi szolgáltatásokat és a pénzbeli ellátásokat, a második pedig az említett helyi szintű szolgáltatásokat mutatja be.

⁴ A Sportszövetség nyilvántartása alapján: <http://ssot.rs/dokumenta-2/>

⁵ Közlekedésbiztonsági stratégia Temerin község útjain a 2017-2020 közötti időszakra vonatkozólag.

Ifjúság

Temerin község a fiatal⁶ lakosságot tekinti a Község legfontosabb erőforrásának, és igyekszik minden szükséges intézményi, anyagi és programtámogatást biztosítani számukra. Az ifjúságra vonatkozó helyi akciótervben megjelölésre került a legnagyobb probléma, amivel a fiataloknak szembe kell nézniük, az pedig az iskola befejezése utáni munkavállalás. A fiatalokban látják a vállalkozói készséget, a saját vállalkozás indítására irányuló hajlandóságot, de sokszor hiányzik a gyakorlati tapasztalat.

Temerin községnek a 2020-as évben mintegy 27.629 lakosa volt, a fiatalok aránya pedig 16,9%, ami valamivel meghaladja a szerbiai 16,4%-os átlagot. Ezért a megalakult Ifjúsági Iroda (II) minden erőforrását a fiatalok hosszú távú igényeit kielégítő intézkedések és szolgáltatások nyújtására fordítja.

A nem kormányzati szektor fejlettsége

Temerin község területén számos civil – és nem kormányzati szektorban tevékenykedő szervezet működik. Ezeknek a szervezeteknek a döntő finanszírozási forrása a Községi költségvetés. A nem kormányzati szervezetek (NKSZ-ek) foglalkoznak a kulturális és művészeti kreativitás elősegítésével, vallási tartalmakkal, a hagyományok és szokások ápolásával, a sportág érvényesítésével, a turisztikai kínálat népszerűsítésével, a szociális juttatással, a természetvédelemmel, a gazdaságfejlesztés támogatásával és hasonlókkal.

Gazdasági fejlődés

Temerin község területe mintegy 170 km², amelyből 15.657 ha mezőgazdasági földterület, 10 ha pedig erdőterület. A község határai mesterségesen meghúzott vonalak, a község északkeleti részén pedig természetes határ található, amely a Jegricska folyó vízfolyása mentén húzódik. A folyó partja mentén vizes élőhelyek és mocsarak találhatók. A délkeleti részen a határt a Római Sánc II nevet viselő töltés húzta meg. Temerin település a község közigazgatási központja, 82 méteres tengerszint feletti magasságban található és mintegy 19.500 lakosa van. A községi terület középső és északkeleti részének kereszteződésében található. Temerinhez a Község határának 66%-a tartozik.

A település teljes területe a dél-bácskai löszterazon található, és szinte a teljes síkság benyomását kelti. A község északi részén a Jegricska folyó halad át, több kisebb, szabályozott mellékfolyóval. A talaj összetétele meglehetősen egyenletes, a talaj termőképessége természeti adottságból kifolyólag magas. A csernozjom különféle fajtái dominálnak, és csak a vízfolyás mentén jelenik meg a mocsári fekete és a szikes mocsár, azaz a részben vagy teljesen szikes talajok. A község területén vannak termál-ásványvizek is.

A községben uszodákkal ellátott sport- és rekreációs központ épült, amelyekben kéntartalmú, isiász és reumás betegségek kezelésére hasznos gyógyhatású termál-ásványvizet használnak. Temerin településeken kívül a községhez tartozik Szöreg és Járek település is. Temerin község fejlettsége szerint a II. csoportba tartozik (80-100% az országos átlaghoz viszonyítva).⁷

Temerin községben nagy hagyománya van a kézművességnek és a kereskedelemnek. Az Újvidék - Temerin - Óbecse vasútvonal megépítésével és üzembe helyezésével 1899-ben megkezdődött Temerin ipari fejlődése, valamint sor került a téglagyár és az első gőzmalmok üzembe helyezésére

⁶ Az Ifjúságról szóló törvény 3. szakasza alapján az ifjúsághoz és a fiatalsághoz tartozó személyek a 15 – 30 éves korú személyek. („Szerb Köztársaság Hivatalos Közlönye”, 50/2011).

⁷ A régiók és helyi önkormányzati egységek fejlődésének egységes listáját meghatározó szabályzat a 2014 – es évre vonatkozólag („Szerb Köztársaság Hivatalos Közlönye”, 104/2014)

is. Így Temerin a délkelet-bácskai régió egyik fontos gazdasági központjává vált. Temerint 1799-ben mezővárossá nyilvánították, és évi 4 állatvásár megrendezésére kapott jogot. Az ipar gyorsan fejlődött, így a nyolcvanas években megelőzte a mezőgazdaságot, mint fő gazdasági tevékenységet. Temerin község továbbra is viszonylag jól fejlett infrastruktúrával rendelkezik, van egy vasuta, két regionális utat, közel van a ceneji repülőtér, valamint a Szerb Köztársaság Területrendezési Terve a közúti és vasúti forgalom intenzív fejlesztését irányozza elő. A község gazdasági növekedésének tényezői természeti, gazdasági és üzleti környezeti tényezőkre oszthatók. Az Szerb Köztársaság Területrendezési Terve szerint Temerin község elsőrendű intenzív fejlődési régióban található, amely lehetőséget biztosít a jövőbeni fejlesztésekre is.

A gazdaság szerkezete és a vállalkozói légkör

Temerin községben összesen 1.622 aktív gazdasági alany működik, ahol a vállalkozók száma többszöröse a cégek számának. A község vállalkozói légköre a köztársasági szint alatt van, ha a gazdasági társaságokról van szó. Az 1.000 lakosra jutó aktív gazdasági társaságok száma 14,48, ami elmarad a köztársasági átlagtól, míg az 1.000 lakosra jutó vállalkozói tevékenységet ellátó alanyok száma 45,59, ami meghaladja a köztársasági átlagot (36,17 vállalkozói tevékenységet ellátó alany 1.000 lakosra).

A gazdasági alanyok ügyvitele

A gazdasági társaságnál foglalkoztatottak száma a teljes községben foglalkoztatottak létszámának mintegy 40%-a. A 2018-tól 2020-ig tartó időszakban a gazdasági társaságoknál kismértékben nőtt a foglalkoztatottak száma, csakúgy, mint ahogyan megnőtt a gazdasági társaságok száma is, a bevételek pedig ebben az időszakban folyamatosan növekedtek. A gazdasági társaságok ügyviteli bevételének volumene alkalmazottanként 7.252.721 dinár. A GNYÜ adatai szerint a Temerin község területén működő gazdasági társaságok közül kevés a veszteséges cég.

A vállalkozóknál dolgozó munkavállalók a teljes községben foglalkoztatottak számának mintegy 15%-át teszik ki. 2019-ben többszörösére nőtt a vállalkozóknál dolgozó munkavállalók száma, 2020-ban pedig tovább nőtt a foglalkoztatottak száma. 2019-ben sokszorosára nőtt a vállalkozók száma, 2020-ban pedig enyhe csökkenés volt tapasztalható a vállalkozók számában vonatkozásában. A bevételek 2019-ben többszörösen növekedtek (valamivel több mint 12-szeresére), 2020-ban pedig valamivel több mint 10%-kal csökkentek. A vállalkozói szektorban az egy alkalmazottra jutó ügyviteli bevétel volumene a 2018-2020 közötti időszakban 3.735.893 dinárt tett ki, ami több mint 50%-kal kevesebb, mint a gazdasági társaságoknál, amelyek így csaknem kétszer olyan termelékenyek, mint a vállalkozók. A GNYÜ adatai szerint Temerin község területén működő összes vállalkozóból 2018-ban négy vállalkozó (az összesen 20-ból) veszteségesen működött, 2019-ben a vállalkozók mintegy 15%-a, 2020-ban pedig kicsivel több, mint 20%-a veszteséges volt.

Új állóeszközökbe való megvalósult beruházások, a kiépítés jellege szerint

Temerin községben 2019-ben a megvalósult beruházások, a kiépítés jellege szerint legnagyobb részben a meglévő kapacitások szinten tartására irányult (606,5 millió dinár értékben), míg a műszaki struktúrában a beépítéssel egybekötött berendezésekkel kapcsolatos beruházások dominálnak (656,8 millió dinár), a háztartási berendezések jelenléte mellett (csaknem 50%). Figyelembe véve a megvalósult új állóeszközökre vonatkozó beruházások tevékenységenkénti arányát, Temerin a 2019-es évben legtöbbször a mezőgazdaságba, erdőgazdálkodásba és a halászatba fektetett (40,8%), a beruházások értéke pedig 456,2 millió dinár volt. Ezt követik a feldolgozóipari beruházások (34,2%), a harmadik helyen pedig a állami közigazgatási és a társadalombiztosítási beruházások állnak (12,2%). A legkevesebbet művészetbe, szórakoztatásba és rekreációba fektettek be (0,2%).

Foglalkoztatás

Temerinben viszonylag magas a foglalkoztatottság és szokatlanul alacsony a munkanélküliként nyilvántartott polgárok száma. A foglalkoztatási ráta 77,80%, és meghaladja az Európa 2020 stratégiában meghatározott célértéket, amely legalább 75% - ot ír elő. Temerin községben a 2020-as évben összesen 9.555 munkavállaló volt, akiknek 70,43%-a jogi személyeknél (gazdasági társaságoknál, intézményeknél, szövetkezeteknél és egyéb szervezeteknél), 26,78%-a önálló tevékenységet folytató egyéni vállalkozó, illetve azok alkalmazottai, 2,79%-a pedig regisztrált egyéni gazdálkodó. 2018-ról 2020-ra a foglalkoztatottak száma enyhe növekedést mutatott. A 2020 – as évet követő időszakban ez a tendencia folytatódott.

Munkanélküliség

A Nemzeti Foglalkoztatási Szolgálat adatai szerint 2020. végén a munkanélküliek száma 1.261 volt. A munkanélküliek száma a 2021. novemberi adatok szerint 1.310 fő volt, ebből 801 (61%) nő.

Mezőgazdaság

Temerin község teljes területén a *mezőgazdasági földterületek aránya magas (99,1%)*, az erdőterületeké pedig nagyon alacsony (0,6%). A legelterjedtebb talajtípus a *csernozjom* és annak fajtái. A termőföldek kataszteri osztályok szerinti szerkezetében a II. osztályú dominál (50%), ezt követi a III. osztályú (26%) és az I. osztályú (19%) termőföld.

A megművelt mezőgazdasági földterület (MMF) 14.480 ha, amelyből a *szántók és kertek* 96,6%-ot, a rétek és legelők 2,1%-ot tesznek ki. A 2012-es évhez képest a MMF-ek összterülete csökkent (0,7%), valamint sor került a felhasználási kategóriák közötti újraelosztásra az alábbi szintű növekedések által: gyümölcsös (67%) és szőlős (58,3%).

Temerin községben 1.367 mezőgazdasági gazdaságot (MG) tartanak nyilván, ebből 1.349 családi mezőgazdasági gazdaság (CSMG), 18 MG pedig jogi személy és vállalkozó (JSZV). A mezőgazdasági földterületek túlnyomórészt családi mezőgazdasági gazdaságok tulajdonában vannak (71,2%).

Az egy mezőgazdasági gazdaságra jutó MMF átlagos nagysága 10,6 ha, ami alacsonyabb, mint a dél-bácskai régióban (12,8 ha). A *birtokok széttagoltsága* szembevetendő, mivel a mezőgazdasági gazdaságok több mint 70%-ában a MMF átlagos mérete 5 ha-nál kisebb. Ezzel szemben a gazdaságok mindössze 0,8%-a rendelkezik 100 ha feletti birtokokkal, de ez a kis számú gazdaság kezeli a teljes temerini MMF egyharmadát.

A község területrendezési terve szerint az erdőgazdálkodást olyan erőforrásként veszik számításba, amely az ezen gazdasági termelési potenciál folyamatos gondozása mellett megújításra, fejlesztésre szorul. Az erdőterületek növelése a fatömeg növelését célozza meg, amelyet tervszerűen és célirányosan a faiparban és az energiaipari igényekre hasznosítanak. Temerin község egy olyan vajdasági község, amelyben a csernozjom, mint domináns földtípus mezőgazdasági célra történő használata miatt az erdős területeket visszaszorították. A szél elleni védelemként szolgáló erdő hiánya miatt az eolikus erózió pusztuláshoz, a talaj felszíni rétegeinek eltávolításához és a talaj lecsupaszításához vezetett. A Mezővédő sávok Temerin község területén történő kiépítésére irányuló projekt konkrét intézkedéseket lát elő, amelynek során figyelembe vették Járek, Temerin és Szőreg kataszteri községeket. Az erdősítési terv szerint a település teljes területének erdőterületét 0,25%-ról 0,28%-ra kell növelni, ami még mindig jóval alacsonyabb, mint amennyi a környezet minőségének javításához szükséges. A tervezett projekt növeli az erdőn kívüli zöldterületek területét, hangsúlyt fektetve a mezővédő sávokra, amelyek célja az

eolikus erózió és az éghajlati tényezők negatív hatásainak mérséklése. Az ezen a területen elfogadott szabványok szerint a teljes mezőgazdasági terület legfeljebb 2-2,5%-a használható fel ezen sávok szükségleteire. Ezek a védő zöldövezetek csatornák, aszfalt és dűlőutak mentén alakíthatók ki.

Ezeket a kisebb zöldterületeket a jövőben bővíteni kell, és be kell kapcsolni őket a szélfogók hálózatába, ami növeli az erdőterületek területét és mérsékli a szélhőkéseket, valamint megakadályozza a talaj kiszáradását és erózióját.

A szélvédő sávok szerkezetileg lehetnek: nem átfújható sávok, frissítő és átfújható (áteresztő) sávok. A nem átfújható sávok dendroflórából állnak, és a következők alkotják: fák, koronák és cserjék a teljes öv mentén. Az öv mögött csend van, és nincs szél. Ezeket az öveket az utak védelmére használják.

Elsődleges mezőgazdasági termelés

Temerin község területén 2018-ban 1.367 olyan mezőgazdasági gazdaságot (MG) tartottak nyilván, ahol mezőgazdasági tevékenységet folytatnak. 14.480 ha megművelt mezőgazdasági területet jegyeztek, amelyeken döntően elsődleges növénytermesztés folyik. Leginkább szántók és kertek vannak (13.984 ha), ezt követik a rétek és legelők (305 ha) és a háztáji birtokok (22 ha). A vetésszerkezetben a kalászosok a legjellemzőbbek 59,60%-kal, ezt követik az ipari növények 31,41%-kal. Kisebb százalékban megtalálhatók az alábbiak is: takarmánynövények: 0,53%; cukorrépa: 4,72%; burgonya: 0,12%, hüvelyesek: 0,09%. A Község területén 74 mezőgazdasági gazdaságban összesen 1.259 szarvasmarhát tartanak, azaz az állattenyésztéssel foglalkozó gazdaságok mindössze 10,2%-a foglalkozik szarvasmarha-tenyésztéssel. A 2018-as évi Mezőgazdasági Gazdaságszerkezeti Felmérés szerint 474 mezőgazdasági gazdaság folytat sertésenyésztést, ezekben összesen 17.788 sertés található. A Község 252 gazdaságában összesen 4832 juhot tartanak. Kecsketenyésztést 84 gazdaság folytat, mindösszesen 284 kecskével. A 2018-as évi Mezőgazdasági Gazdaságszerkezeti Felmérés adatai szerint a községben 255 baromfitenyésztéssel foglalkozó gazdaság volt, amelyekben összesen 291.012 darab baromfi található. A méhcsaládok száma szerinti 656 kaptárból 492 mobil kaptár és 148 fix kaptár van (2012-es összeírás alapján). Temerin község a méhcsaládok vonatkozásában 2,9%-kal vesz részt a Dél-bácskai régióhoz tartozó méhcsaládok teljes számában (22.617).

Piaci alanyok a mezőgazdasági termelésben

A Község területén a 2018-as évi Mezőgazdasági Gazdaságszerkezeti Felmérés szerint a mezőgazdasági gazdaságok legnagyobb része CSMG (98,7%, azaz az 1.367 mezőgazdasági gazdaságból 1.349 gazdaság). 2021-ben az Agrárkifizetések Igazgatósága adatai szerint 1.570 CSMG-ot tartottak nyilván, ebből 1.430 gazdaság aktív. Az egy CSMG-re jutó MMF átlagos területe 2018-ban Temerinben 7,6 ha volt (a Köztársaságban 5,2 ha), de a legtöbb CSMG 0,5 ha alatti mezőgazdasági földterületet használt (az összes CSMG 33,7%-a). A gazdasági méret vonatkozásában leginkább képviseltek azok a gazdaságok, amelyeken az elért termelési érték 0-2.000 euró (a Község összes CSMG-jének 40,5%-a).

Egyesületek a mezőgazdaságban

Temerin községet nagyszámú sikeres mezőgazdasági vállalkozás jelenléte jellemzi, amelyek a helyi lakosságot foglalkoztatják, és erőforrásokat alkalmaznak a mezőgazdaságban. A jogi személyi szektorban a földalapok koncentrációja figyelhető meg, arra való tekintettel, hogy az összes mezőgazdasági gazdaság 1,1%-át kitevő jogi személyek a Község teljes mezőgazdasági földterületeinek 29%-ával rendelkeznek (KSH, 2018). A bejegyzett szövetkezetek száma növekszik, a szövetkezeti szerveződés pedig csak a szántóföldi termelés területén mutatkozik

fejlettebbnek. A méhészeti ágazaton kívül a gazdálkodók szövetkezése nem fejlett, a tudás- és információátadás a mezőgazdaságban nem kellően hatékony.

Mezőgazdasági gépezetek és tárolók

Temerin községben 105 egytengelyes traktor van, ebből 95 traktor 10 évnél idősebb (90,48%). 637 mezőgazdasági gazdaságban 953 db kéttengelyes traktort tartottak nyilván, ebből 844 db 10 évnél idősebb (88,56%). Temerinben 94 kombájn van, ebből 79 darab 10 évnél idősebb (84,04%). Sertéstartásra 1.947 objektumot, tojótyúk tartására 738 objektumot, szarvasmarhatartásra 296 objektumot, valamint egyéb állattartásra 284 objektumot regisztráltak. Temerin község területén 1.160 kukoricatárolót, 201 górért és 22 mezőgazdasági termékek tárolására szolgáló silót jegyeztek. 2011-ben 4 szárító és 16 szilázs objektum került feljegyzésre. Mezőgazdasági gépek és berendezések tárolására 526 helyiség és 4 hűtőszekrény áll rendelkezésre. Továbbá 1 használatban lévő üvegházat és 128 műanyagházat figyeltek meg.

Tudásátadás a mezőgazdaságban

A mezőgazdasági ágazatban a tudás- és információátadást végző legfontosabb intézmény a Mezőgazdasági Szakszolgálat. *Temerin Község Közigazgatási Hivatala* a tanácsadason túl a gazdálkodói egyesületekkel együttműködve alkalmanként gazdálkodóknak szóló előadásokat szervez, illetve jelentős mértékben részt vesz a gazdálkodók különböző pályázatainak támogatásában (pályázati dokumentumok kitöltése, információnyújtás, tájékoztatás és hasonlók).

Vidéki gazdaság fejlesztése a mezőgazdasági gazdaságok tagjai tevékenységének diverzifikációjával

Temerin község gazdasági életében a legjelentősebb szerepet a bejegyzett gazdasági társaságok több mint 40%-át kitevő kereskedelmi cégek töltik be, az ipar a bejegyzett vállalkozások alig több mint 30%-át teszi ki, ezt követi a közlekedési és a terciális tevékenységek területe. A Gazdasági Nyilvántartási Ügynökség adatai szerint 2017.12.31-én a község területén 360 gazdasági társaság működött, ami a Szerb Köztársaságban működő összes aktív gazdasági társaság 0,3%-át jelenti, illetve a Vajdaság AT-ban működő gazdasági társaságok 1,1%-át teszi ki, míg a dél-bácskai régió aktív gazdasági társaságainak 2,5%-a⁸.

A legfontosabb vállalatok az FKL "Temerin" (mezőgazdasági és mezőgazdasági gépek görgőscsapágygyára) és a DTD "Ribarstvo", míg a kisvállalatok fontosabb helyet foglalnak el a gazdaságban, mint a középvállalatok. A 14 közepes méretű vállalatból a legjobb eredményt az alábbi cégek érték el: a „Mistral Komerc” k.f.t., amely készleteket termel a háziállatok számára és a járeki DTD „Ribarstvo”, amely édesvízi halak termelésével foglalkozik⁹.

Támogatási intézkedések a mezőgazdaság és a vidékfejlesztés területén Községi szinten

Temerin Község a Mezőgazdasági és Beruházási Osztályon keresztül számos projekttel ösztönzi a mezőgazdaság fejlesztését a Község területén. A HÖE az elmúlt évek során egy támogatási intézkedést valósított meg, nevezetesen a mezőgazdasági termelők által a mezőgazdasági gazdaságokra számára bankokban felvett hitelek kamattámogatását. Az intézkedésre elkülönített összeg évi szinten 2 millió dinárt tesz ki, a kamatfinanszírozás intenzitása 100%. Az intézkedés jelentősége abból adódik, hogy Temerin község területén 5-8 ha megművelhető szántóterülettel rendelkező kiscsajdások dominálnak, amelyek gyakran nehezen jutnak forráshoz a mezőgazdasági termelés pénzeléséhez. Az elvégzett elemzés alapján javasolt ennek a támogatási

⁸ Temerin község gazdasági stratégiája a 2018 – 2023 – as időszakra vonatkozólag, Temerini Községi Közigazgatási Hivatal, weboldal: <https://temerin.rs/opstina-temerin/privreda/privreda-dokumenta/> (megtekintés: 2021.10.20.), 25. oldal

⁹ A fenti hivatkozás.

intézkedésnek a fenntartása a következő tervezési időszakban is, valamint HÖE területén szükség van a Mezőgazdasági gazdaságok nyilvántartásának további fejlesztésére, amely javítaná a MG-gal való kommunikációt, valamint csökkentené az értesítés kapcsán jelentkező adminisztrációs költségeket.

A helyi gazdaságfejlesztés támogatásának szervezési szempontjai

Temerin községben a helyi gazdaságfejlesztéssel kapcsolatos munkákkal a Gazdasági és Helyi Gazdaságfejlesztési Osztály munkatársai foglalkoznak. Ez az osztály aktívan együttműködik más szervezetekkel és osztályokkal a helyi gazdaságfejlesztési politika és stratégiai tervezés kialakításának és végrehajtásának vonatkozásában. A helyi gazdaságfejlesztési - és beruházástámogatási szervezeti egység fontos funkciója, hogy aktív, folyamatos és szisztematikus megközelítést alkalmazzon a befektetések vonatkozásában, amely a következő tevékenységeket foglalja magában: beruházási projektek megvalósítása, a potenciális befektetők kétségeinek tisztázása és megválaszolása, a HÖE befektetési potenciáljának elősegítése, valamint a meglévő helyi gazdaság folyamatos támogatása.

Temerin község viszonylag fejlett mechanizmussal rendelkezik a befektetések módszeres vonzására. Létrejött a Gazdasági és Helyi Gazdaságfejlesztési Osztály. A helyi gazdaságfejlesztési - és beruházástámogatási szervezeti egység előkészítette a beruházásra vonatkozó információkat, a helyszínek elérhetőségére, a munkaerő rendelkezésre állásával, a kommunális infrastruktúra állapotával, a gazdálkodó szervezetekkel, az építési engedély megszerzésével stb. kapcsolatos információkat.

A befektetési potenciál népszerűsítése folyamatosan megvalósul, és a község aktívan részt vesz a gazdasági vásárokon olyan nemzeti intézményekkel együttműködve, mint a Szerbiai Fejlesztési Ügynökség, Szerbiai Turisztikai Szervezet stb.

Emellett további ismeretek és készségek elsajátításának céljából képzéseket is szerveznek.

A helyi önkormányzat jelentősen javította a gazdaság szolgáltatásainak hatékonyságát, elsősorban az elektronikus közigazgatásnak és az olyan szolgáltatásoknak köszönhetően, mint az e-engedélyek és az e-zup.

A javaslat az, hogy a község hozzon létre egy földrajzi információs rendszert is, amely megkönnyíti a helyi közösségfejlesztési tervezést. Ez megkönnyítené a helyi gazdaságfejlesztési szervezeti egység munkáját a potenciális beruházások vonzásában, a gazdasági infrastruktúra fejlesztésének nyomon követésében és irányításában, valamint hozzájárulna az eljárások lerövidítéséhez, az infrastrukturális eszközök tervezésének átláthatóbbá és precízebbé tételéhez, ami csökkentené a helyi adminisztrációs összköltséget.

A helyi önkormányzat a gazdasági környezet és a gazdasági alanyok helyzetének javítása érdekében különböző önkormányzati fejlesztési programokat, foglalkoztatási terveket készít, amelyek érdekében megalakította a Foglalkoztatási Tanácsot, támogatást nyújt a HÖE költségvetéséből, tájékoztatja a vállalkozásokat a SZK költségvetéséből elnyerhető támogatásokról.

A község a Nemzeti Foglalkoztatási Szolgálattal együttműködve aktív foglalkoztatáspolitikai intézkedéseket valósít meg, figyelemmel kíséri a helyi munkaerő-piaci fejleményeket, annak érdekében, hogy a gazdasági érdeklődés esetén gyorsan reagálhasson és bekapcsolódhasson a megvalósításba. A Gazdasági és Helyi Gazdaságfejlesztési Osztály kiemelt szerepet kaphat a munkáltatók felé történő levélküldésben, élénkítésben, szándékgyűjtésben, rendszerezésben, elemzésben és a (keresett profilok) eredményeinek bemutatásában az érdeklődők találkozásánál. Ugyanakkor a Gazdasági és Helyi Gazdaságfejlesztési Osztálynak össze kell hangolnia és össze

kell fognia az összes érintett partnert: a NFSZ-ot, az iskolavezetést, a Gazdasági Kamarát, a munkáltatókat stb.

Turizmus és vendéglátás

Temerin község gazdasági életében a turizmus, mint gazdasági ág, a jelenlegi természeti és kulturális - történelmi adottságok ellenére sem foglalt eddig jelentős helyet, amelyek nemcsak ebben a községben, szélesebb körben is, a Dél-bácskai közigazgatási körzetben és a Vajdaság AT-ban is jelentős turisztikai vonzerővé válhatnak. Temerin község legjelentősebb természeti látnivalói: "Jegricska" Természetvédelmi Park az azonos nevű folyón; "Jezero"- tó Járekon; Bushido-tó Temerinben; 15.000 ha vadászterület a község területén; termikus ásványvizek.

A Község területén megfelelő számú, turisztikai igényeket kielégítő szálláshely-kapacitás található. Megfigyelhető, hogy bizonyos számú objektum még nincs kategorizálva.

Temerin község az elmúlt öt évben a turisták és a turisták által történő átalvás számának növekedését regisztrálta. Viszonylag jó eredményeket értek el a vendégejszakák számának és a turisták számának vonatkozásában, figyelembe véve a szálláskapacitások számát és a teljes turisztikai kínálatot. Temerin községben a szolgáltatási és szálláshely-szektorban foglalkoztatottak száma az elmúlt öt évben növekvő tendenciát mutat, a 2015-ös 148 főről ez a szám 2019-ben 221 főre emelkedett.

Figyelembe véve a Temerin község rendelkezésére álló nagyszámú természeti és társadalmi (kultúrtörténelmi/antropogén) erőforrást, a turizmus ígéretes típusai közül a következőket emelhetjük ki:

Vadászturizmus - Temerin községben a következő vadásztársaságok működnek: "Fácán" vadászegyesület Temerinben; "Szöreg" vadászegyesület Szöregen; „Járek” vadászegyesület Járekon. A vadászterületeken apróvadra vadásznak (őz, fácán, fűj, róka és az utóbbi években kártevőként jelenlévő sakál, ami egyébként nagy gondot okoz a vadászterületeknek);

Horgászturizmus - Temerin községben kedvező feltételek vannak a horgászturizmus fejlődéséhez. A fő horgászterületek a következők: Jegricska folyó; Horgászterületek a "Jegricska" Természetvédelmi Parkban; "Jezero" halastó Járekon; Busido-tó Temerinben;

Fürdőturizmus - amellet, hogy a Község területén termálforrások találhatóak, nem használják fel azokat az ilyen típusú turizmus fejlődésére. A vizsgálat alapján megállapították, hogy a víz a nátrium-hidrogén-karbonátos vizek alcsoportjába, a szénhidrogénes vizek közé tartozik. Ásványtani tulajdonságait és balneológiai tulajdonságait tekintve rendkívül eredményes a degeneratív betegségek és az extraartikuláris reuma, bőr- és nőgyógyászati megbetegedések kezelésében, emellet baktericid tulajdonságokkal is rendelkezik;

Programturizmus és rendezvényturizmus - Temerin község igen gazdag programkínálattal rendelkezik: Januárban nemzetközi borkiállítás, Öko munkaakció a JEGRICSKÁN, Húsvéti szokások - Locsolkodók, Túrázás a természetben - Jegricska, Vuk nyári éves koncertje, „Djeram" Hagyományörző gyerekek, Gyurgyevdáni napok, Bácskai régió pálinkakiállítása és temerini pálinkakiállítás, Kolibri STAR, Babfesztyvál, "48 óra Jegricska" tábor, Péter-nap, "Illés-nap", "Jegricska" Művésztelep, "Takt" Nemzetközi Művésztelep, Szőregi prelo, Dél – Bácskai Tökfesztyvál, Mentsd meg a feledéstől és Kis piac, Őszi vásár, "Tini" Temerin, TAKT Kiállítás, a "Branko Radicevic" művelődési központ éves koncertje, Vásárlások estje, Újévi minivásár stb.);

Kirándulási turizmus - Temerin község fő üdülőhelyeként kiemelkedik a "Jegricska" Természetvédelmi Park, valamint a már említett "Busido" és a "Jezero" halastavak; *Fotószaári* (A "Cigra" katamarán 2017. júliusától hajózik át a legmagasabb fokú védettségű területen. A körülbelül egy órás túra a temerini "Jegricska" Természetvédelmi Park Információs Központjától

indul és egészen a Zsablya közelében lévő megfigyelőállomásig tart, ahol az érdeklődők madarakat figyelhetnek meg.);

Sport és rekreációs - "wellness" és spa turizmus – a község rendelkezik megfelelő sport- és rekreációs infrastruktúrával, amely teljessé teszi a turizmust és gazdagítja az ellátás nélküli turisztikai kínálatot. Az objektumok egy része: uszoda komplexum, füves terület pihenés és rekreáció céljára, homokos röplabda pályák, játszótér;

Tranzitturizmus – Arra való tekintettel, hogy az E-75-ös autópálya (10-es európai folyosó) elhalad a község mellett, fennáll annak a lehetősége, hogy a megfelelő szálláskapacitások kiépítésével és a megfelelő népszerűsítő politikának köszönhetően a folyosón áthaladók érdeklődni fognak a községben való rövidebb tartózkodás iránt;

Falusi turizmus – a Község területén ennek a turizmusnak több formája létezik: *tanyák* (Búció, IDEI Bio tanya, "Antero tanya", "Sárga tanya", Alba ménes);

Pincészetek és borturizmus - Vinduló, Adzic Pincészet, Kabács Pincészet, Juric családi gazdaság; faházak és tájházak (faházak Járekon és "Tájház" szülőház Temerinben, amelyet a Temerini Alkotóműhely és Képzőművészeti Tábor kezel);

Méhészet és méhészeti gazdaságok egyesületben ("Govedarica" méhészeti gazdaság, "Babic Borislav" méhészeti gazdaság Szőregen, "Öko méhész" Méhészsövetség Járekon, "Szigeti Sándor Méhészegyesület").

Kereskedelem

Temerin község területén a vizsgált az alábbi mennyiségekkel kereskedtek: búza – 5.342 t; kukorica - 51.356 t; sertés – 1.285 t; szarvasmarha - 161 t; tojás - 37.741 darab, valamint tej és tejtermékek 1.102 t.

A legtöbb cég gépjármű és motorkerékpár nagy- és kiskereskedelmével és javításával foglalkozik (a cégek 40,4%-a), ezt követi a feldolgozóipar (25,5%), a mezőgazdaság (8,3%), az építőipar (7,7%) stb. Ezzel szemben a vállalkozók közül a legtöbben gépjármű, motorkerékpár nagy- és kiskereskedelmével és javításával foglalkoztak (24,1%), ezt követi a feldolgozóipar (19,6%), a szállítás és raktározás (14,8%), az építőipar (13,9%), vendéglátóipar (7,4%) stb. Megállapítható tehát, hogy a középvállalkozások közül a legnagyobb forgalom a mezőgazdaság és a feldolgozóipar ágazataiban bonyolódik le (az élelmiszergyártáson belül), amelyek bázisát, azaz a végtermék értékének legnagyobb részét a mezőgazdasági ágazatból származó nyersanyagok adják. Fontos kiemelni, hogy Temerin község területén a kereskedelmi tevékenységen belül 222 alany tevékenykedik.

3. Temerin község víziója



„Temerin tiszta és zöld, szabályozott infrastruktúrával rendelkező község, amely vonzó az életvitel, a munka és családalapítás szempontjából, ismert a multikulturalizmusáról és toleranciájáról és olyan község, amely folyamatosan dolgozik a vállalkozói kapacitások erősítésén, a turisztikai potenciálok fejlesztésén, a társadalmi-gazdasági feltételek javításán, miközben fejleszti a fenntartható, biztos és biztonságos környezetet.”

4. Temerin község kiemelt céljai

FEJLESZTÉSI IRÁNY

0. A KÖZIGAZGATÁS FEJLESZTÉSE

Stratégiai cél:

2030. végéig emelni kell a községi közigazgatási hivatal polgárok és a gazdaság számára nyújtott szolgáltatásainak minőségét, növelni kell a tőkebefektetéseket és javítani kell a humánerőforrás-gazdálkodást.

Az ENSZ Agenda 2030 Fenntartható fejlődési céljaihoz való hozzájárulás
16. cél: Béke, igazság és erős intézmények
16.5 – ös sz. alcél: Jelentősen csökkenteni kell a korrupciót és a vesztegetést annak minden formájában.
16.6 – os sz. alcél: Hatékony, felelős és átlátható intézmények kialakítása minden szinten
16.7 – es sz. alcél: Felelős, befogadó, részvételen alapuló és reprezentatív döntéshozatal biztosítása minden szinten

SWOT ELEMZÉS

A SWOT (Strengths, Weaknesses, Opportunities, Threats) elemzés külső (erősségek és gyengeségek) és belső tényezők (lehetőségek és veszélyek) elemzése. Ez az elemzés a stratégiai tervezés alapja, azaz a jövőbeli célok, projektek és intézkedések meghatározása.

ERŐSSÉGEK	GYENGESÉGEK
<ul style="list-style-type: none">● Digitalizált vezetékek - víz-, szennyvíz-, fűtés-, villanyvezetékek, optikai és kommunikációs vezetékek.● A községi közigazgatási hivatal az illetékes köztársasági minisztériumok által adományozott összes szoftvert és programot használja - anyakönyvek, LPA, CEOP, gyermektámogatás, veterán rokkantvédelem● A községi közigazgatási hivatal adminisztrációja saját fejlesztésű/vásárolt szoftvereket is használ - iktató (ügykezelés és ügykövetés), Emberi erőforrás menedzsment...● A KFI-tel való együttműködésnek köszönhetően a lakcímek megváltoztatásra kerültek● A községi közigazgatási hivatalban, a	<ul style="list-style-type: none">● Az új Tőkebefektetési terv nem került elfogadásra a Covid-19 világjárvány miatt.● A község nem hozott létre teljesen egységes közigazgatási pontot.● Nem megfelelő informatikai berendezések (számítógépek, nyomtatók, nagy sebességű szkennerek automatikus oldaladagolóval stb.) állami vállalatok és intézmények számára● A számítógépes hálózat és a hálózati eszközök fejlesztésének szükségessége a községi közigazgatási hivatalnál● Nem kielégítő munkavállalói létszám községi közigazgatási hivatalnál-felügyelők, mérnökök, jogászok, humánerőforrás-tisztviselők, informatikusok stb.● A helyi közvállalatok számára nincs

<p>közvállalatokban és intézményekben nincs létszámfelesleg</p> <ul style="list-style-type: none"> ● A községi közigazgatási hivatalban dolgozók egy része elegendő kapacitással rendelkezik a támogatási projektek (EU, ENSZ-ügynökségek, külföldi nagykövetségek stb.) megvalósításához. ● Pénzügyi irányítási és ellenőrzési rendszer bevezetése ● Kiváló vagyoadó - megfizettetés ● A község rendszeres, részvételen alapuló költségvetési gyakorlatot vezetett be ● A községi vezetés és a községi közigazgatási hivatal jó együttműködése a polgárok egyesületeivel ● A községi közigazgatási hivatal minden alkalmazottja licences szoftverrel rendelkezik 	<p>egységes megfizettetés</p> <ul style="list-style-type: none"> ● A FIR-t nem hozták létre ● Kevés projekt és kezdeményezés van köz-magán partnerségekre ● A községi közigazgatási hivatalban, közvállalatokban és intézményekben dolgozók egy része nem rendelkezik elegendő kapacitással az EU és egyéb forrásokból származó projektek előkészítésére és megvalósítására ● A Községi Képviselő-testület munkáját csak részben digitalizálták ● Szakképzett káderek hiánya ● Irodahelyiségek hiánya a községi közigazgatási hivatalban ● Hiányos a községi szintű, önkénteset tartalmazó adatbázis
<p>LEHETŐSÉGEK</p>	<p>VESZÉLYEK</p>
<ul style="list-style-type: none"> ● Az E-közigazgatás fejlesztésének folytatása ● A polgárok és a gazdaság nagyobb részvétele az önkormányzati döntéshozatali folyamatban ● Köz-magán partnerségek ● Az állam reformok irányába való orientációja ● Regionális együttműködés, kapcsolatteremtés lehetősége más helyi önkormányzatokkal, más intézményekkel és magasabb kormányzati szintekkel ● Együttműködés a civil szférával a projektjavaslatok elkészítésében és megvalósításában ● A rendelkezésre álló források használata adminisztrációs reformra, közigazgatás-fejlesztésre (térinformatikai projektekre, önkormányzati irányítási rendszer fejlesztésére, digitális infrastrukturális projektekre stb.), valamint a káderek képzésére ● Az EU-csatlakozási folyamat és a 	<ul style="list-style-type: none"> ● Képzett személyzet távozása nagyobb közösségekbe és külföldre ● Nem elegendő átutalt pénzeszköz az átengedett hatáskörökhöz - oktatás, szociális védelem stb. ● Alacsonyabb együttthatók a községi közigazgatási hivatalban dolgozók számára, mint a városi közigazgatási hivatal ugyanazon munkakörben dolgozók fizetésénél ● Az AT-ban és a HÖE-ben dolgozó köztisztviselők és állami alkalmazottak fizetéséről szóló új törvény alkalmazásának elhalasztása

fejezeteknek való megfelelésről szóló tárgyalások folytatása	
--	--

0.1 – es SZ. KIEMELT CÉL: Hatékony helyi adminisztráció

0.1 – es sz. kiemelt cél	Indikátorok	Kezdőérték	2030 – as célérték
<p>Hatékony helyi adminisztráció</p> <p>A 2030 – as év végéig emelni kell a községi közigazgatási hivatal polgárok és a gazdaság számára nyújtott szolgáltatásainak minőségét a szolgáltatások korszerűsítése és az elektronikus közigazgatási rendszerek bevezetése által</p>	0.1.1. A polgárok és a gazdaság számára nyújtott elektronikus szolgáltatások	3	5

Az intézkedések leírása:

A 2022-2030 közötti időszakban a megvalósítani tervezett intézkedések a temerini községi közigazgatási hivatal munkájának korszerűsítését célzó tevékenységekhez kapcsolódnak a meglévő informatikai és egyéb eszközök, szoftvermegoldások beszerzése, korszerűsítése, valamint az ISO minőségi szabványok bevezetése által.

Ugyanakkor számos intézkedés a tervezési-műszaki dokumentáció elkészítésére, a polgárok szolgáltatási feltételeinek javítására irányuló kivitelezési munkákra irányul, a megvalósuló intézkedések pedig információs-oktatási, intézményi-irányítási-szervezési és beruházási jellegűek.

A tervezett intézkedéseket községi költségvetésből, de magasabb kormányzati szintek forrásaiból, valamint nemzetközi, regionális és határon átnyúló együttműködési programokból és projektekből (EU, kétoldalú támogatók, nemzetközi szervezetek stb.) finanszírozzák.

A temerini községi közigazgatási hivatal minden évben a forrás egy részét a fenti intézkedések megvalósítására tervezi költeni.

Megvalósítási időszak: 2022 – es évtől a 2030 – as évig terjedő időszak

INTÉZKEDÉSEK:

0.1.1 – es sz. intézkedés	A községi közigazgatási hivatal munkarendszerének korszerűsítése
0.1.2 – es sz. intézkedés	Meglévő elektronikus szolgáltatások fejlesztése és újak bevezetése
0.1.3 – as sz.	A Földrajzi Információs Rendszer továbbfejlesztése és annak előmozdítása a

intézkedés	községi közigazgatási hivatalban
0.1.4 – es sz. intézkedés	A Képviselő-testület munkája digitalizálásának kialakítása
0.1.5 – ös sz. intézkedés	Helyi közvállalati adatbázisok frissítése

0.2 – es SZ. KIEMELT CÉL: Emberi erőforrások fejlesztése

0.2 – es sz. kiemelt cél	Indikátorok	Kezdőérték	2030 – as célérték
Emberi erőforrások fejlesztése A 2030 – as év végéig emelni kell az emberi erőforrás-gazdálkodás rendszerét a temerini községi közigazgatási hivatalban	0.2.1. A községi közigazgatási hivatalban dolgozó alkalmazottak által látogatott képzések, szemináriumok és tréningek száma	16 évi szinten	20 évi szinten
	0.2.2. A községi költségvetésből a községi közigazgatási hivatalban dolgozók szakmai fejlődésének szükségleteire előirányzott eszközök aránya	Eddig a teljes költségvetés 0,8%-a volt a községi közigazgatási hivatalban dolgozók bérének kifizetésére szánva	Javaslat: a községi közigazgatási hivatalban dolgozók bérének kifizetésére szánt összeg a teljes költségvetés 1%-a

Az intézkedések leírása:

A 2022-2030 közötti időszakban a megvalósítani tervezett intézkedések a temerini községi közigazgatási hivatal emberi erőforrásainak fejlődését célzó tevékenységekhez kapcsolódnak.

A temerini községi közigazgatási hivatal minden évben a forrás egy részét a fenti intézkedések megvalósítására tervezi költeni.

A megvalósítandó intézkedések tájékoztató-oktatási és intézményi-vezetői-szervezési jellegűek.

A tervezett intézkedéseket községi költségvetésből, de magasabb kormányzati szintek forrásaiból, valamint nemzetközi, regionális és határon átnyúló együttműködési programokból és projektekből (EU, kétoldalú támogatók, nemzetközi szervezetek stb.)

finanszírozzák.

A temerini községi közigazgatási hivatalnak jelenleg nincs információja az intézkedések végrehajtásához szükséges forrásokról.

Megvalósítási időszak: 2022 – es évtől a 2030 – as évig terjedő időszak.

INTÉZKEDÉSEK:

0.2.1 – es sz. intézkedés.	Éves szakmai továbbképzési programok kidolgozása és megvalósítása a községi közigazgatási hivatalokban, a közvállalatokban és intézményekben dolgozók számára a szakmai fejlődési igények elemzése alapján
0.2.2 – es sz. intézkedés.	A községi közigazgatási hivatalban dolgozó alkalmazottak nyomon követésére, osztályozására és értékelésére szolgáló mechanizmusok fejlesztése

0.3 – es SZ. KIEMELT CÉL: Közbiztonság

0.3 – as sz. kiemelt cél	Indikátorok	Kezdőérték	2030 – as célérték
Közbiztonság A 2030 – as év végére javulnak a községi közigazgatási hivatal, a közvállalatok és intézmények rendkívüli helyzetekre való reagálási képességei, és javul a közlekedésbiztonság az Község teljes területén.	0.3.1. A közbiztonságot célzó elfogadott programok száma	Eddig évente 3	Évente nem kevesebb, mint 3
	0.3.2. A községi költségvetésből közbiztonsági célú előirányzatok százalékos aránya	Eddig a teljes költségvetés 0,9%-a	Javaslat: a teljes költségvetés 1,5%-a

A 2022-2030 közötti időszakban a megvalósítani tervezett intézkedések a Temerin község területén való közbiztonság biztosítására irányulnak.

Az intézkedések leírása:

A megvalósítandó intézkedések oktatás-technikai és intézményi-irányítási-szervezési jellegűek.

A tervezett intézkedéseket községi költségvetésből, de magasabb kormányzati szintek forrásaiból, valamint nemzetközi, regionális és határon átnyúló együttműködési programokból és projektekből (EU, kétoldalú támogatók, nemzetközi szervezetek stb.) finanszírozzák.

A temerini községi közigazgatási hivatal minden évben a forrás egy részét a fenti intézkedések megvalósítására tervezi költeni.

Megvalósítási időszak: 2022 – es évtől a 2030 – as évig terjedő időszak

INTÉZKEDÉSEK

0.3.1 – es sz. intézkedés	Rendkívüli helyzet-kezelési projektek kidolgozása (kiürítési terv) az iskolákban és minden közintézményben
0.3.2 – es sz. intézkedés	A gyermekek és a többi közlekedő közlekedési biztonságának növelése
0.3.3 – as sz. intézkedés	A rendkívüli helyzetek szolgálatának káderi kapacitásának megerősítése
0.3.4 – es sz. intézkedés	A rendkívüli helyzeti, védelmi és mentési, polgári védelmi és tűzoltósági program végrehajtásának és s végrehajtás nyomonkövetésének támogatása Temerin község területén

1. FEJLŐDÉSI IRÁNY: Infrastruktúra-fejlesztés és környezetvédelem

Stratégiai cél:

A 2030 – as év végéig minden szükséges területrendezési és tevezési - műszaki dokumentáció el kell készíteni a hulladékgazdálkodás, energiahatékonyság, közlekedés, vízellátás, csatorna villany, informatika, csatorna, ill. a távközlési infrastruktúra fejlesztésének területén, és meg kell szervezni a gyermekek, polgárok, gazdálkodók és földművesek környezetvédelemmel kapcsolatos képzését.

Az ENSZ Agenda 2030 Fenntartható fejlődési céljaihoz való hozzájárulás

6. cél: Tiszta víz és szanitáris feltételek

6.1 – es sz. alcél: A 2030-as évig mindenki számára elérhetővé kell tenni a biztonságos és megfizethető ivóvízhez való egyetemes és egyenlő hozzáférést.

6.2 – es sz. alcél: A 2030 – as évig mindenki számára elérhetővé kell tenni a megfelelő és méltányos szanitáris és higiéniai feltételeket, véget vetni a nyílt fekáliának, és különös figyelmet kell fordítani a nők és lányok, valamint más veszélyben lévő személyek szükségleteire.

6.3 – as sz. alcél:A 2030 – as évig javítani kell a víz minőségén a szennyezés csökkentésével, az ártalmatlanítás megszüntetése és a veszélyes vegyi anyagok és anyagok kibocsátásának minimalizálása által, a kezeletlen szennyvíz részarányának felére csökkentésével, valamint az újrahasznosítás és a biztonságos víz újrafelhasználásának jelentős növelésével.

6.5 – ös sz. alcél: A 2030 – as évig meg kell valósítani az integrált vízkészlet-gazdálkodást minden szinten, beleértve a határokon átnyúló együttműködést is

7. cél: Rendelkezésre álló megújuló energia

7.3- as sz. alcél: A 2030 – as évig meg kell duplázni az energiahatékonyság javításának globális ütemét.

11. cél: Fenntartható városok és közösségek

11.3- as sz. alcél: A 2030 – as évig minden országban javítani kell az inkluzív és fenntartható urbanizációt, valamint a települések részvételen alapuló, integrált és fenntartható tervezésének és kezelésének készségét.

12. cél: Felelősségteljes fogyasztás és termelés

12.2- es sz. alcél: A 2030 – as évig el kell érni a természeti erőforrásokkal való fenntartható gazdálkodást és hatékony felhasználást.

12.5- ös sz. alcél: A 2030 – as évre jelentősen csökkenteni kell a hulladékkeletkezést, a megelőzés, csökkentés, újrahasznosítás és újrafelhasználás révén

13. cél: Klímapolitika

13.2- es sz. alcél: Az éghajlatváltozással kapcsolatos intézkedések integrálása a nemzeti politikákba, stratégiákba és tervezésbe.

13.3- as sz. alcél: Az oktatás, a tudatosság, valamint az emberi és intézményi kapacitás előmozdítása az éghajlatváltozás mérséklésére, az alkalmazkodásra, a hatáscsökkentésre és a korai figyelmeztetésre vonatkozólag.

SWOT ELEMZÉS

A SWOT (Strengths, Weaknesses, Opportunities, Threats) elemzés külső (erőségek és gyengeségek) és belső tényezők (lehetőségek és veszélyek) elemzése. Ez az elemzés a stratégiai tervezés alapja, azaz a jövőbeli célok, projektek és intézkedések meghatározása.

ERŐSSÉGEK	GYENGESÉGEK
<ul style="list-style-type: none">• Kedvező földrajzi elhelyezkedés• Kedvező talaj- és vízrajzi adottságok• Kifejezett geotermikus potenciál• Jelentős potenciális mennyiségű biomassza az elsődleges mezőgazdasági termelés maradványágaiból• A vízellátó rendszer jó működése• A csatornahálózat bővítésének kedvező dinamikája• Minden háztartás csatlakozott a szilárd hulladékgyűjtési rendszerhez• A fő települési hulladéklerakó felújítása megtörtént, és nincs negatív környezeti hatása• Magánkezdemenyvezések a fenntartható hulladékgazdálkodással kapcsolatban;• Törvény által védett természeti értékek "Jegricska" Természetvédelmi park, temerini „Öreg Park” TT)• Nagyobb számú polgári egyesület az ökológia és a környezetvédelem területén	<ul style="list-style-type: none">• Nem kielégítő felszíni és talajvízminőség (első kieresztés)• Kihasztnátlan geotermikus potenciál• Rossz minőségű ivóvíz (kémiai megfelelés szempontjából)• A háztartások nagy része nincs rákötve a csatornahálózatra• A szilárd hulladék nem megfelelő szétválasztása és újrahasznosítása• A légszennyezettség-ellenőrzés hiánya (nincs mérőállomás)• Hiányzik a mezőgazdasági területek minőségét ellenőrző rendszer (termékenység, nehézfémek, növényvédő szerek stb.)• A felszíni vizek minőségének ellenőrzésének hiánya• A Község kis területén vannak parkok/nyílt zöldterületek• Az erdősítés aránya alacsony

<ul style="list-style-type: none"> ● A helyi önkormányzat támogatása a környezetvédelmi társaságoknak és a környezetvédelmi tevékenységek pénzelése 	
LEHETŐSÉGEK	VESZÉLYEK
<ul style="list-style-type: none"> ● A környezetvédelem területén új jogszabályok elfogadása és a meglévő jogszabályok harmonizálása az EU –s előírásokkal ● Belföldi és külföldi források rendelkezésre állása és felhasználása környezetvédelmi projektek megvalósításához ● Megújuló energiaforrások hasznosítása ● Külföldi tőke bevonása megújuló energia projektekbe ● Geotermikus energia és az egészségturizmus fejlesztése ● Új szennyvíztisztító telep építése és csatornahálózat bővítése ● Nyilvános takarítási akciók bizonyos helyszíneken ● A helyi média használata és a lakosság irányába való népszerűsítések és oktatás egyéb módjai ● Vízgyár kiépítése ● Községközi, régióközi és államközi együttműködés az ökológiával és a környezetvédelemmel kapcsolatos közös projektekből ● Együttműködés tudományos/szakmai intézményekkel/szervezetekkel ökológiával és környezetvédelemmel kapcsolatos projektekből 	<ul style="list-style-type: none"> ● Éghajlatváltozások ● Nem kellően kihasznált feltételek a megújuló energiaforrások finanszírozására ● Lassú előrelépés az EU-csatlakozásban és a megfelelő uniós források felhasználásának lehetőségeinek vonatkozásában

1.1 – es SZ. KIEMELT CÉL: Környezetvédelem a fenntartható fejlődés koncepcióján keresztül – zöld infrastruktúra

1.1 – es sz. kiemelt cél	Indikátorok	Kezdőérték	2030 – as célérték
<p>Környezetvédelem a fenntartható fejlődés koncepcióján keresztül – zöld infrastruktúra</p> <p>A 2030 – as év végére a Község teljes területén jelentős mértékben kiépülnek, rekonstruálásra kerülnek a közcélú zöldterületek, a meglévő erdőterületek pedig megnövekedtek.</p>	1.1.1. Rendezett közparkok száma	4	minimum 8
	1.1.3. Játzóterek száma (felújított és új)	15	minimum 20
	1.1.4. A teljes erdőterület százalékos aránya	0,5%	minimum 0,7%

Az intézkedések leírása:

A 2022-2030 közötti időszakban megvalósítani tervezett intézkedések a településen található zöldterületek, sport- és üdülőterületek, terek, közművesítési és infrastrukturális objektumok kialakítását, rendezését célzó tevékenységekre vonatkoznak.

A végrehajtandó intézkedések beruházási és szabályozási jellegűek.

A tervezett intézkedéseket községi költségvetésből, de magasabb kormányzati szintek forrásaiból, valamint nemzetközi, regionális és határon átnyúló együttműködési programokból és projektekből (EU, kétoldalú támogatók, nemzetközi szervezetek stb.) finanszírozzák.

A temerini községi közigazgatási hivatal minden évben a forrás egy részét a fenti intézkedések megvalósítására tervezi költeni.

Megvalósítási időszak: 2022 – es évtől a 2030 – as évig terjedő időszak

INTÉZKEDÉSEK:

1.1.1 – es sz. intézkedés	Földterületek tervezése és megszerzése, közterületi zöldterületek (parkok, kertek), sport- és rekreációs területek, terek, közművesítési és infrastrukturális létesítmények fejlesztése minden város-menti és vidéki településen
1.1.2 – es sz. intézkedés.	A Község valamennyi zöldterületének kialakítására, szabályozására, kezelésére és ellenőrzésére irányuló önkormányzati aktus elfogadása - zöldterületi földhivatal kialakítása
1.1.3 – as sz. intézkedés	Játzóterek kiépítése, rekonstrukciója
1.1.4 – es sz. intézkedés	A lakosság tudásszintjének, környezettudatosságának növelése a környezet megőrzésének szükségességére és módjaira vonatkozólag

1.2 – es SZ. KIEMELT CÉL: Az energiahatékonyság növelése

1.2 – es sz. kiemelt cél	Indikátorok	Kezdőérték	2030 – as célérték
Az energiahatékonyság növelése A 2030 – as év végéig minden közintézményben, részben pedig a magánépületekben is végre kell hajtani az energiahatékonysági intézkedéseket	1.2.1. Energiahatékonysági intézkedések végrehajtása a közintézményekben	5	100%
	1.2.2. Energiahatékonysági intézkedések alkalmazása a magánépületekre vonatkozólag (magánházak és lakóépületek).	44 magánház	Évente legalább 50 magánház és társasház

Az intézkedések leírása:

A 2022-2030 közötti időszakban megvalósítani tervezett intézkedések közintézmények, intézmények, de egyéni és közösségi lakások rekonstrukcióját célzó tevékenységekhez kapcsolódnak az energiahatékonyság növelése érdekében (asztalosszerkezet, homlokzat, tető cseréje), a Temerin község területén lévő közvállalatokban, közintézményekben és intézményekben megvalósítandú megújuló energiaforrások és energia telepítésére, felhasználására, és hatékony berendezésre irányul.

A megvalósuló intézkedések a beruházási intézkedések csoportjába tartoznak.

A tervezett intézkedéseket községi költségvetésből, de magasabb kormányzati szintek forrásaiból, valamint nemzetközi, regionális és határon átnyúló együttműködési programokból és projektekből (EU, kétoldalú támogatók, nemzetközi szervezetek stb.) finanszírozzák.

A temerini községi közigazgatási hivatal minden évben a forrás egy részét a fenti intézkedések megvalósítására tervezi költeni.

Megvalósítási időszak: 2022 – es évtől a 2030 – as évig terjedő időszak

INTÉZKEDÉSEK:

1.2.1 – es sz. intézkedés	Közintézmények és intézmények energiahatékonyságának növelése
1.2.2 – es sz. intézkedés	Az egyéni és közösségi lakóépületek energiahatékonyságának emelése
1.2.3 – as sz. intézkedés	Közvilágítás kiépítése

1.3 – as SZ. KIEMELT CÉL: Kommunális hulladékkezelés

1.3 – as sz. kiemelt cél:	Indikátorok	Kezdőérték	2030 – as célérték
Kommunális hulladékkezelés A 2030 – as év végére működőképes és fenntartható hulladékgazdálkodási rendszert alakítanak ki, és az elhanyagolt területek legalább 50%-át rekultiválják.	1.3.1. A nem szanitáris hulladéklerakók száma	1	0
	1.3.2. A nem szanitáris illegális szemétkerakók száma	5	0
	1.3.3. Az újrahasznosított hulladék százalékos aránya	0%	20%
	1.3.4. Az elsődleges hulladékleválasztást végző háztartások százalékos aránya	0%	100%
	1.3.5. A visszanyert elpusztított földterület százalékos aránya	0%	100%

Az intézkedések leírása:

A 2022-2030 közötti időszakban megvalósítani tervezett intézkedések a régi hulladéklerakók és az illegális hulladéklerakók szanálását és rekultivációját célzó tevékenységekhez, az elsődleges hulladék kiválasztását szolgáló konténerek beszerzéséhez, valamint a másodlagos leválasztáshoz, újrahasznosításhoz és komposztáláshoz szükséges létesítmények kiépítéséhez kapcsolódnak.

A megvalósítandó intézkedések beruházási és intézményi-vezetői-szervezeti jellegűek..

A tervezett intézkedéseket községi költségvetésből, de magasabb kormányzati szintek forrásaiból, valamint nemzetközi, regionális és határon átnyúló együttműködési programokból és projektekből (EU, kétoldalú támogatók, nemzetközi szervezetek stb.) finanszírozzák.

A temerini községi közigazgatási hivatal minden évben a forrás egy részét a fenti intézkedések megvalósítására tervezi költeni.

Megvalósítási időszak: 2022 – es évtől a 2030 – as évig terjedő időszak

INTÉZKEDÉSEK:

1.3.1 – es sz. intézkedés	Régi hulladéklerakók (meglévő hulladéklerakók) és illegális hulladéklerakók szanálása, rekultivációja a község teljes területén
1.3.2 – es sz. intézkedés	Speciális járművek, kommunális hulladékok ártalmatlanítására szolgáló konténerek és elsődleges hulladékgyűjtő konténerek beszerzése a gazdaság és a háztartások számára
1.3.3– es sz. intézkedés	Újrahasznosító telepek kiépítése
1.3.4 – es sz. intézkedés	A KKV-k és HÖE-ek kapacitásának erősítése, valamint községi és regionális együttműködés a Regionális Hulladékgazdálkodási Központ létrehozása érdekében

1.4 – es SZ. KIEMELT CÉL. Minőségi és megbízható vízellátás, a szennyvíz elszállítása és tisztítása

1.4 – es sz. kiemelt cél:	Indikátorok	Kezdőérték	2030 – as célérték
<p>Minőségi és megbízható vízellátás, a szennyvíz elszállítása és tisztítása</p> <p>A 2030 – as év végére tiszta és egészséges ivóvíz biztosítása a község minden lakója számára, a szennyvíz 70%-a pedig elvezetésre és tisztításra kerül.</p>	1.4.1. A vízellátó hálózatra csatlakozó háztartások százalékos aránya	99,95%	100%
	1.4.1a A fizikailag és kémiaiilag kifogásolható ivóvízminták százalékos aránya	100%	0%
	1.4.1b A mikrobiológiailag kifogásolható ivóvízminták százalékos aránya	0%	0%
	1.4.2. A csatornahálózatra rákötött háztartások százalékos aránya	5,11% (2019.) 7,04% (2021.)	65%
	1.4.3. A tisztított szennyvíz százalékos aránya	0	65%

Az intézkedések leírása:

A 2022-2030 közötti időszakban megvalósítani tervezett intézkedések a vízellátó és csatornahálózat építését, rekonstrukcióját, szennyvíztisztító telepek építését és új vízellátási forrás építését célzó tevékenységekhez kapcsolódnak.

A megvalósítandó intézkedések a beruházási intézkedések csoportjába tartoznak.

A tervezett intézkedéseket községi költségvetésből, de magasabb kormányzati szintek forrásaiból, valamint nemzetközi, regionális és határon átnyúló együttműködési programokból és projektekből (EU, kétoldalú támogatók, nemzetközi szervezetek stb.) finanszírozzák.

A temerini községi közigazgatási hivatal minden évben a forrás egy részét a fenti intézkedések megvalósítására tervezi költeni.

Megvalósítási időszak: 2022 – es évtől a 2030 – as évig terjedő időszak.

Végrehajtó szervek: Temerin Község Községi Közigazgatási Hivatala és a KKV.

INTÉZKEDÉSEK:

1.4.1 – es sz. intézkedés	Új vízellátó rendszer kiépítése - egészséges ivóvíz biztosítása Temerin község minden polgára számára
1.4.2 – es sz.	A csatornahálózat rendezése öntözés és vízvezetés céljából

intézkedés	
1.4.3 – as sz. intézkedés	Csatornák és patakok szabályozása
1.4.4 – es sz. intézkedés	FIR alap és a vízellátásban bekövetkező veszteségek csökkentését szolgáló alap
1.4.5 – ös sz. intézkedés	Új csatorna kiépítése és a meglévő csatornahálózat rekonstrukciója Temerinben és a falukban
1.4.6 – os sz. intézkedés	Szennyvíztisztító telepek építése
1.4.7 – es sz. intézkedés	Energiatakarékos víz- és szennyvízszivattyúk beszerzése

2. sz. FEJLŐDÉSI IRÁNY: Társadalmi tevékenységek fejlesztése

A 2030 – as év végére a szociális szolgáltatások és az egészségügyi ellátás fejlesztése, a község kulturális kínálatának és az oktatás minőségének javítása, a sportolás feltételeinek kedvezőbbé tételek, a civil szervezetekkel való együttműködésnek és a közlekedésbiztonságnak érvényesítési, a nemi egyenjogúságra való tekintettel, a társadalmi tevékenységek minden területén.

Az ENSZ Agenda 2030 Fenntartható fejlődési céljaihoz való hozzájárulás

1. cél: Szegénység nélküli világ

1.3 – as sz. alcél: Megfelelő nemzeti szociális védelmi rendszerek és intézkedések végrehajtása mindenki számára, beleértve a legkiszolgáltatottabbakat is, és a 2030 – as év végéig el kell érnie a szegény és sebezhető polgárok jelentős részét

3. cél: Jó egészség

3.4 – es sz. alcél: A 2030 – as évig harmadára kell csökkenteni a nem fertőző betegségek miatti korai halálozási arányt, és népszerűsíteni kell a mentális egészséget és a jólétet

3.5 – ös sz. alcél: A kábítószerrel való visszaélés megelőzésének és kezelésének erősítése, beleértve a kábítószerrel való visszaélést és a káros alkoholfogyasztást

4. cél Minőségi oktatás

4.2 – es sz. alcél: A 2030-as évig biztosítani kell, hogy minden lány és fiú hozzáférjen a minőségi koragyermekkorai fejlődési lehetőséghez, gondozáshoz és óvodai neveléshez, annak érdekében, hogy készen álljonak az alapfokú oktatásra

4.4 – es sz. alcél: A 2030 – as évig jelentősen növelni kell azoknak a fiataloknak és felnőtteknek a számát, akik rendelkeznek a foglalkoztatáshoz, a tisztességes munkákhoz és a vállalkozói szellemhez szükséges készségekkel, beleértve a műszaki és szakmai készségeket.

SWOT ELEMZÉS

A SWOT (Strengths, Weaknesses, Opportunities, Threats) elemzés külső (erősségek és gyengeségek) és belső tényezők (lehetőségek és veszélyek) elemzése. Ez az elemzés a stratégiai tervezés alapja, azaz a jövőbeli célok, projektek és intézkedések meghatározása.

ERŐSSÉGEK	GYENGESÉGEK
<ul style="list-style-type: none"> • Multinacionális és multikulturális környezet. • A tanítás kielégítő színvonala az általános és középiskolákban • Folyamatos és eredményes munka az iskoláskorú fiatal tehetségekkel • A Közlekedésbiztonsági Tanács megléte • Megfelelő egészségügyi, oktatási, kulturális és sport intézményhálózat • A Szociális Védelmi Központtal való jó együttműködés • Nappali központ gyerekek és szülők részére • Szociális védelmi program fejlettsége • Oktatás megszervezése két nyelven (szerb és magyar nyelven) • Stratégiai dokumentumok megléte a kultúra, sport, szociális védelem szektorban. • A közlekedési jelzéseket felhelyezték. • Az iskolák közelében sebességjelzőket szereltek fel • A Szociális Védelmi Központ (SZVK) sikeres munkája • Viszonylag kedvező Társadalmi fejlettségi index (IDR) • Aktív Vöröskereszt • Alacsony bűnözési ráta • Jó oktatási infrastruktúra • A kultúra területén működő egyesületek nagyobb száma • Számos kulturális és hagyományörző rendezvény 	<ul style="list-style-type: none"> • A teljes népesség csökkenése, a természetes elnéptelenedés, a migrációs folyamatok és a demográfiai öregedés. • A helyi önkormányzat anyagi forrásai nem elegendők a kultúra, a sport, az egészségügy és az oktatás finanszírozására • Az egészségügyi személyzet nem megfelelő bevonása a megelőzési célt szolgáló oktatásba, például a fertőző betegségek elleni küzdelem terén • Egyes egészségügyi egységek nem megfelelő felszereltsége. • Elégtelen SZVK-kapacitások • Elégtelen szakkádéri létszám (szociális munkások, pszichológusok, pedagógusok) • Nincs elegendő pénzügyi forrás a nem kormányzati szervezetek további fejlődéséhez

<ul style="list-style-type: none"> • Nagyszámú sportklub megléte • A helyi önkormányzat megfelelő támogatása a lakosság egészségügyi és szociális védelmének érdekében • Ifjúsági Iroda (II) megléte • Számos nem kormányzati szervezet és civil társadalmi szervezet megléte • A nem kormányzati szervezetek jó együttműködése a községi közigazgatási hivatallal • Folyamatos és eredményes munka az iskoláskorú fiatal tehetségekkel • Folyamatos tanulólétszám az óvodai oktatásban 	
LEHETŐSÉGEK	VESZÉLYEK
<ul style="list-style-type: none"> • Országos és regionális stratégiai dokumentumok megléte a társadalmi tevékenység minden területén • A szükséges stratégiai dokumentumok, fejlesztési programok kidolgozása • Nemzeti finanszírozási források megléte a közintézmények megfelelő feltételeinek biztosítására az Állami Beruházáskezelő Hivatalon keresztül • Európai alapok és nemzetközi együttműködés • Nemzeti alapok • Projektek a médiával való együttműködésre: televízió, rádió, portálok, közösségi hálók .. 	<ul style="list-style-type: none"> • Egyenetlen társadalmi értékrend, csökkenő életszínvonal • A népesség elöregedése • Fiatalok elvándorlása • Az elkülönített rendeltetésű források hiánya a globális világjárvány miatt • Szakszemélyzet távozása (külföld, nyugdíj stb.) • Egyes civil szervezetek csekély pénzügyi, káder - és anyagi kapacitásai

2.1 – es SZ. KIEMELT CÉL: Az oktatási rendszer fejlesztése és modernizálása

2.1 – es sz. kiemelt cél:	Indikátorok	Kezdőérték	2030 – as célérték
Az oktatási rendszer fejlesztése és modernizálása	2.1.1. Az óvodai oktatási-nevelési munkákkal érintett gyermekek százalékos aránya	95,2%	100%

A 2030 –as év végére az óvodai, általános és középfokú oktatás minősége növekedik és elérhetővé válik Temerin község minden gyermeke számára, az oktatási rendszer fejlesztése és korszerűsítése által	2.1.2. Felújított iskolák száma	5	100%
	2.1.3. Felszerelt iskolai helyiségek és laboratóriumok száma	19	100%
	2.1.4. Az általános és középiskolák nevelői, tanárai és oktatói által látogatott képzésekre, szemináriumokra és tréningekre járó pontok száma	231 képzés Engedéllyel rendelkező munkavállalónként átlagosan 2 fő	Engedéllyel rendelkező munkavállalónként minimum 3 fő

Az intézkedések leírása:

A 2022-2030 közötti időszakban megvalósítani tervezett intézkedések Temerin község oktatási rendszerének javítását célzó tevékenységekhez kapcsolódnak, az oktatási intézmények korszerűsítésén és felszerelésén, az oktatásban dolgozók képzésén, a duális oktatás fejlesztésén, a gyermekek és felnőttek napközbeni ellátásának kapacitásának növelése az általános és középiskolában tanuló, inkluzív oktatással érintett tanulók támogatása érdekében.

A megvalósítandó intézkedések tájékoztató, oktatási, intézményi, irányítási, szervezési és beruházási jellegűek.

A tervezett intézkedéseket községi költségvetésből, de magasabb kormányzati szintek forrásaiból, valamint nemzetközi, regionális és határon átnyúló együttműködési programokból és projektekből (EU, kétoldalú támogatók, nemzetközi szervezetek stb.) finanszírozzák. Az oktatási létesítmények szanálásához, felújításához és rekonstrukciójához szükséges projekt műszaki dokumentációjának finanszírozása Temerin község költségvetéséből történik.

A temerini községi közigazgatási hivatal minden évben a forrás egy részét a fenti intézkedések megvalósítására tervezi költeni.

Megvalósítási időszak: 2022 – es évtől a 2030 – as évig terjedő időszak.

Végrehajtók: az oktatási intézményekben dolgozók a községi vezetőséggel és a községi közigazgatási hivatallal együttműködve.

INTÉZKEDÉSEK:

2.1.1 – es sz. intézkedés	Infrastruktúra fejlesztése az oktatás területén, az oktatási intézmények korszerűsítése, felszerelése
2.1.2 – es sz. intézkedés	Az iskolai IOP-1 és IOP-2 (inkluzív oktatás) osztályokba járó tanulók támogatását (segítését) biztosító nappali központ fejlesztése
2.1.3 – as sz. intézkedés	Az oktatásban dolgozók rendszeres szakmai továbbképzése

2.2 – es sz. KIEMELT CÉL: A szociális és egészségügyi ellátás és a társadalmi befogadás előmozdítása

2.2 – es sz. kiemelt cél:	Indikátorok	Kezdőérték	2030 – as célérték
<p>A szociális és egészségügyi ellátás és a társadalmi befogadás előmozdítása</p> <p>A 2030 – as év végére a lakosság életminősége jelentősen javult a meglévő egészségügyi szolgáltatások megerősítésével és új egészségügyi szolgáltatások bevezetésével.</p> <p>A 2030 – as év végére jelentős mértékben növekszik a lakosság életminősége a meglévő szociális szolgáltatások megerősítése és új szolgáltatások bevezetése által.</p>	2.2.1. 1.000 lakosra jutó orvosok száma	1,2	1,4
	2.2.2. A rekonstruált és felszerelt egészségügyi intézmények száma, valamint az önkormányzat által kiépített projekt – műszaki dokumentáció száma	1	100%
	2.2.3. A HÖE által bevezetett és finanszírozott, a HÖE hatáskörébe tartozó szociális védelmi szolgáltatások száma	5	7
	2.2.4. A HÖE hatáskörébe tartozó szociális védelmi szolgáltatásokat igénybe vevők száma	1.655	542

Az intézkedések leírása:

A 2022-2030 közötti időszakban megvalósítani tervezett intézkedések a temerini egészségügyi rendszer korszerűsítését célzó tevékenységekhez kapcsolódnak a meglévő eszközök és járművek beszerzésével, korszerűsítésével, mentőépület építésével, meglévő egészségügyi intézmények rekonstrukciójával és az egészségügyi dolgozók képzésével.

A megvalósítandó intézkedések tájékoztató-oktató jellegűek, és a tervezési-műszaki dokumentáció elkészítésére irányuló beruházáshoz is használhatóak.

A egészségügyi kivitelezés hordozói: Temerini Községi Közigazgatási Hivatal, Temerini Egészségház.

A 2022-2030 közötti időszakban megvalósítani tervezett intézkedések Temerin község szociális védelmi rendszerének korszerűsítését célzó tevékenységekhez kapcsolódnak a meglévő szociális védelmi szolgáltatások fejlesztése és új létesítése, a szociálisan veszélyeztetett csoportok helyzetének javítása, valamint a szociális védelem, a modernizáció és a felszerelés fejlesztése révén.

A megvalósuló intézkedések tájékoztató, oktatási, intézményi-vezetői-szervezési és befektetési jellegűek.

A kivitelezés hordozói: Temerini Szociális Védelmi Központ, Temerini Községi Közigazgatási Hivatal és a civil szervezetek.

A tervezett intézkedéseket községi költségvetésből, de magasabb kormányzati szintek forrásaiból, valamint nemzetközi, regionális és határon átnyúló együttműködési programokból és projektekből (EU, kétoldalú támogatók, nemzetközi szervezetek stb.) finanszírozzák. Az egészségügyi létesítmények szanálásához, felújításához és rekonstrukciójához szükséges projekt műszaki dokumentációjának finanszírozása Temerin község költségvetéséből történik.

A temerini községi közigazgatási hivatal minden évben a forrás egy részét a fenti intézkedések megvalósítására tervezi költeni.

Megvalósítási időszak: 2022 – es évtől a 2030 – as évig terjedő időszak.

INTÉZKEDÉSEK:

2.2.1 – es sz. intézkedés	Infrastruktúra fejlesztése az egészségügy területén, az egészségügyi intézmények korszerűsítése, felszerelése
2.2.2 – es sz. intézkedés	Az egészségügy területén dolgozók szakmai kompetenciájának növelése, az egészség és az egészséges életmód népszerűsítése
2.2.3 – as sz. intézkedés	Új szociális védelmi szolgáltatások létrehozása és a meglévő szociális védelmi szolgáltatások igénybevevői körének, kapacitásának és lefedettségének növelése
2.2.4 – es sz. intézkedés	A fogyatékkal élők személyek helyzetének jobbá tétele
2.2.5 – ös sz. intézkedés	Infrastruktúra fejlesztése a szociális védelem területén, a szociális védelmi intézmények korszerűsítése és felszerelése

2.3 – as sz. KIEMELT CÉL: A kultúra és a kulturális tartalom gazdagítása

2.3 – as sz. kiemelt cél:	Indikátorok	Kezdőérték	2030 – as célérték
A kultúra és a kulturális tartalom gazdagítása A 2030 – as év végére a helyi kulturális örökség védetté válik, és a Község gazdagabb kulturális kínálatot fog nyújtani.	2.3.1. Kulturális tartalmat fogyasztó polgárok száma / Bejegyzett könyvtári tagok száma / Könyvtárlátogatások száma / Kiadott könyvek száma	A teljes lakosság kb. 25% - a	50% - os növekedés
	2.3.2. Oktatási és kulturális programokra járó fiatalok száma	30%	50% - os növekedés
	2.3.3. Fesztiválok és rendezvények száma	8	20% - os növekedés

Az intézkedések leírása:

A 2022-2030 közötti időszakban megvalósítani tervezett intézkedések Temerin község kulturális tartalmainak korszerűsítését célzó tevékenységekhez kapcsolódnak a meglévő kulturális létesítmények fejlesztése és új tartalmak létesítése által, valamint a kulturális területi infrastruktúrájának fejlesztése révén.

A megvalósuló intézkedések tájékoztató, oktatási, intézményi-vezetői-szervezési és befektetési jellegűek.

A kivitelezés hordozói: Temerini "Lukijan Mušicki" Művelődési Központ, Temerini "Szirmai Károly" Népkönyvtár, Temerini Községi Közigazgatási Hivatal, civil szervezetek.

A tervezett intézkedéseket községi költségvetésből, de magasabb kormányzati szintek forrásaiból, valamint nemzetközi, regionális és határon átnyúló együttműködési programokból és projektekből (EU, kétoldalú támogatók, nemzetközi szervezetek stb.) finanszírozzák.

A temerini községi közigazgatási hivatal minden évben a forrás egy részét a fenti intézkedések megvalósítására tervezi költeni.

Megvalósítási időszak: 2022 – es évtől a 2030 – as évig terjedő időszak.

INTÉZKEDÉSEK:

2.3.1 – es sz. intézkedés	Infrastruktúra fejlesztése a kultúra területén, a kulturális intézmények, létesítmények korszerűsítése, felszerelése
2.3.2 – es sz. intézkedés.	Emlékművek revitalizációja Temerin község területén
2.3.3 – as sz. intézkedés	Kulturális rendezvények szervezése, kulturális tartalom növelése a lakosság bizonyos kategóriái számára - gyerekek, fiatalok, idősek

2.4 – es sz. KIEMELT CÉL: A sport és rekreáció fejlesztése

2.4 – es sz. kiemelt cél: A sport és rekreáció fejlesztése	Indikátorok	Kezdőérték	2030 – as célérték
A 2030 – as év végére Temerin község területén jelentős mértékben kedvezőbbek a sportolás feltételei	2.4.1. Új építésű sportlétesítmények és pályák száma az elmúlt három évben	2 db. nyílt	6
	2.4.2. Felújított sportlétesítmények és - pályák száma az elmúlt három évben	8	12

Az intézkedések leírása:

A 2022-2030 közötti időszakban megvalósítani tervezett intézkedések a Temerin községben meglévő és új sportlétesítmények fejlesztését és újak létesítését célzó tevékenységekhez kapcsolódnak, a sportinfrastruktúra fejlesztése, sportrendezvények szervezése, valamint sportfelszerelések és sporteszközök beszerzése révén.

A megvalósuló intézkedések információs-oktatási, intézményi-irányítási-szervezési és beruházási jellegűek.

A kivitelezés hordozói: Temerini Községi Közigazgatási Hivatal, civil szervezetek, sportegyesületek.

A tervezett intézkedéseket községi költségvetésből, de magasabb kormányzati szintek forrásaiból, valamint nemzetközi, regionális és határon átnyúló együttműködési programokból és projektekből (EU, kétoldalú támogatók, nemzetközi szervezetek stb.) finanszírozzák. A sportlétesítmények szanálásához, felújításához és rekonstrukciójához szükséges projekt műszaki dokumentációjának finanszírozása Temerin község költségvetéséből történik.

A temerini községi közigazgatási hivatal minden évben a forrás egy részét a fenti intézkedések megvalósítására tervezi költeni.

Megvalósítási időszak: 2022 – es évtől a 2030 – as évig terjedő időszak.

INTÉZKEDÉSEK:

2.4.1 – es sz. intézkedés	Gyermek- és ifjúsági, rekreációs, sportolói, sport- és rekreációs turizmus fejlesztése Temerinben
2.4.2 – es sz. intézkedés	Sportrendezvények szervezése, sportolást népszerűsítő, sportolást elérhetővé tevő programok a gyermekek és fiatalok, a nők, a fogyatékkal élő személyek számára
2.4.3 – es sz. intézkedés	Korszerű és szabványosított sporteszközök beszerzése a közintézményekben és a megfelelő és egészséges fejlődést szolgáló intézményekben

2.5 – ös sz. KIEMELT CÉL: Az ifjúságpolitika, az önkéntesség és a fiatalok aktivitásának fejlesztése és előmozdítása

2.5 –ös sz. kiemelt cél:	Indikátorok	Kezdőérték	2030 – as célérték
<p>Az ifjúságpolitika, az önkéntesség és a fiatalok aktivitásának fejlesztése és előmozdítása</p> <p>A 2030 – as év végére nőtt a nem formális oktatás tere, és fejlődött az önkéntesség és az aktivizmus</p>	2.5.1. Ifjúsági akciók és projektek száma	21	40
	2.5.2 A fiatalok képzéseinek és oktatásának száma	4	8
	2.5.3. Az aktív önkéntesek száma	20	40

Az intézkedések leírása:

A 2022-2030 közötti időszakban megvalósítani tervezett intézkedések olyan tevékenységekhez kapcsolódnak, amelyek célja a Temerin községben élő fiatalok helyzetének javítása az ifjúsági foglalkoztatás révén, a fiatalok önkormányzati döntéshozatali folyamatban való részvételének elősegítése, az önkéntesség elősegítése stb. által.

A megvalósítandó intézkedések tájékoztató-oktatási és intézményi-vezetői-szervezési jellegűek.

A tervezett intézkedéseket községi költségvetésből, de magasabb kormányzati szintek forrásaiból, valamint nemzetközi, regionális és határon átnyúló együttműködési programokból és projektekből (EU, kétoldalú támogatók, nemzetközi szervezetek stb.) finanszírozzák.

A temerini községi közigazgatási hivatal minden évben a forrás egy részét a fenti intézkedések megvalósítására tervezi költeni.

Kivitelezés hordozói: Temerini Községi Közigazgatási Hivatal, Ifjúsági és Ifjúsági Szervezeti Iroda

Megvalósítási időszak: 2022 – es évtől a 2030 – as évig terjedő időszak.

INTÉZKEDÉSEK:

2.5.1 – es sz. intézkedés	A fiatalok megerősítése az aktivizmushoz és a probléma megértéséhez szükséges ismeretek, készségek és attitűdök (kompetencia) elsajátításán keresztül
2.5.2 – es sz. intézkedés	A fiatalok nagyobb foglalkoztatása kapacitásépítéssel, valamint új ismeretek elsajátítása a releváns területeken (átképzés által)
2.5.3 – as sz. intézkedés	Ifjúsági klubok szervezése, amely teret nyújt minden olyan fiatal számára, akik abban különböző tartalmakat találhatnak valamint, teret találhatnak maguknak és ötleteiknek

2.5.4 – es sz. intézkedés	Az Ifjúsági Iroda fejlesztésének és előmozdításának támogatása
2.5.5 – ös sz. intézkedés	A helyi ifjúsági cselekvési terv kidolgozása és végrehajtása

2.6 – os sz. KIEMELT CÉL: A civil szektort támogató mechanizmusok fejlesztése

2.6 – os sz. kiemelt cél:	Indikátorok	Kezdőérték	2030 – as célérték
A civil szektort támogató mechanizmusok fejlesztése A 2030 – as év végére javulnak a civil társadalmi szervezetek munkakörülményei	2.6.1. A helyi civil szervezetek által készített projektek száma	75	20% - os minimális növekedés
	2.6.2. A helyi civil szervezetek által készített jóváhagyott projektek száma	72	20% - os minimális növekedés
	2.6.3. Az előkészített projektek száma a nemi egyenjogúság területén	0	3

Az intézkedések leírása:

A 2022-2030 közötti időszakban megvalósítani tervezett intézkedések a civil szféra (civil szektor) fejlesztését célzó tevékenységekhez kapcsolódnak az oktatáson, az önkormányzati döntéshozatali folyamatban való részvételen, a nemek közötti egyenlőséget célzó tevékenységeken stb. keresztül.

A végrehajtandó intézkedések tájékoztató és oktató jellegűek.

A tervezett intézkedéseket községi költségvetésből, de magasabb kormányzati szintek forrásaiból, valamint nemzetközi, regionális és határon átnyúló együttműködési programokból és projektekből (EU, kétoldalú támogatók, nemzetközi szervezetek stb.) finanszírozzák.

A temerini községi közigazgatási hivatal minden évben a forrás egy részét a fenti intézkedések megvalósítására tervezi költeni.

Megvalósítási időszak: 2022 – es évtől a 2030 – as évig terjedő időszak.

Kivitelezés hordozói: Temerini Községi Közigazgatási Hivatal és a temerini civil szervezetek.

INTÉZKEDÉSEK:

2.6.1 – es sz. intézkedés	Civil szervezetek nem kormányzati szervezetek oktatási tevékenységeinek előkészítése és lebonyolítása
2.6.2 – es sz.	Olyan tevékenységek előkészítése, lebonyolítása, amelyek

intézkedés	hozzájárulnak a polgárok aktív részvételéhez a döntéshozatali folyamatban és az önkéntesség népszerűsítéséhez - rendszeres pályázati felhívásokon keresztül
2.6.3 – as sz. intézkedés	Aktivitások és projektek előkészítése és végrehajtása nemi egyenjogúság területén, a Helyi Nemi Egyenjogúsági Cselekvési Tervvel összhangban

3. SZ. FEJLESZTÉSI IRÁNY: GAZDASÁGFEJLESZTÉS

Stratégiai cél:

A 2030 – as év végéig el kell készíteni munka- és ipari övezetek fejlesztéséhez, felszereléséhez szükséges összes területrendezési és projekt-műszaki dokumentációt, pozitív irányba változtatni kell a helyi vállalkozói közösséggel való együttműködésen, fel kell gyorsítani a meglévő mezőgazdasági termelést, valamint gazdagítani kell a helyi turisztikai kínálatot.

Az ENSZ Agenda 2030 Fenntartható fejlődési céljaihoz való hozzájárulás

2. cél. Éhezés nélküli világ

2.3 – as sz. alcél: 2030-ig meg kell duplázni a mezőgazdasági termelékenységet és az élelmiszer-kistermelők – különösen a nők, az őslakosok, a családi gazdálkodók, az állattenyésztők és a halászok – mezőgazdasági termelékenységét és jövedelmét, beleértve a földhöz, egyéb termelő erőforrásokhoz és befektetésekhez, tudáshoz, pénzügyi szolgáltatásokhoz, piacokhoz és hozzáadott értékhez való biztonságos és egyenlő hozzáférést és a foglalkoztatás.

2.4 – es sz. alcél: 2030-ra biztosítani kell a fenntartható élelmiszer-termelési rendszereket, és olyan ellenálló mezőgazdasági gyakorlatokat kell alkalmazni, amelyek növelik a termelékenységet és a termelést, segítik az ökoszisztémák fenntartását, erősítik az éghajlatváltozáshoz, szélsőséges időjáráshoz, aszályokhoz, árvizekhez és egyéb katasztrófákhoz való alkalmazkodás képességét, valamint fokozatosan javítják a földterületet a földterület minőségét.

8. cél: Tisztességes munka és gazdasági növekedés

8.2– es sz. alcél: Magasabb szintű gazdasági termelékenységet kell elérni a diverzifikáció, technológiai korszerűsítés és innováció révén, beleértve a magas hozzáadott értékű és munkaerő-intenzív ágazatokra való összpontosítást

8.3– as sz. alcél: Olyan fejlesztésorientált politikát kell népszerűsíteni, amely támogatja a termelő tevékenységeket, a tisztességes munkahelyteremtést, a vállalkozói szellemet, a kreativitást és az innovációt, és ösztönzi a mikro-, kis- és középvállalkozások formalizálását és növekedését, beleértve a pénzügyi szolgáltatásokhoz való hozzáférést.

8.5– ös sz. alcél: A 2030 – as évig teljes és produktív foglalkoztatást és tisztességes munka hozzáférést kell biztosítani minden nő és férfi számára, beleértve a fiatalokat és a fogyatékkal élőket is, valamint alkalmazni kell az „egyenlő bért egyenlő értékű munkáért” elvet.

8.9– es sz. alcél: 2030-ig ki kell dolgozni és végre kell hajtani a a fenntartható turizmus előmozdítására irányuló politikát, amely munkahelyeket teremt, és népszerűsíti a helyi kultúrát és termékeket.

9. cél. Ipar, innováció és infrastruktúra

9.1– es sz. alcél: Minőségi, megbízható, fenntartható és ellenálló infrastruktúra fejlesztése, beleértve a regionális és határokon átnyúló infrastruktúrát is, a gazdasági fejlődés és az emberi jólét támogatása érdekében, a mindenki számára elérhető és egyenlő hozzáférésre összpontosítva

SWOT ELEMZÉS

A SWOT (Strengths, Weaknesses, Opportunities, Threats) elemzés külső (erőségek és gyengeségek) és belső tényezők (lehetőségek és veszélyek) elemzése. Ez az elemzés a stratégiai tervezés alapja, azaz a jövőbeli célok, projektek és intézkedések meghatározása.

ERŐSSÉGEK	GYENGESÉGEK
<ul style="list-style-type: none">• Kedvező földrajzi elhelyezkedés, Újvidék közelsége• Termo-ásványvizek jelenléte• Rendezett fő-, regionális és helyi úthálózat• „Öreg Park” természeti emlékmű• Kiváló minőségű szántóföldek• A vezetékes és a mobiltelefon, valamint az internet kielégítő lefedettsége• Gázelosztó hálózat megléte a község valamennyi településén• A község fejlett gazdasággal rendelkezik• Kedvező feltételek a szántóföldi, gyümölcs- és zöldségtermesztéshez• Nagy állománnyal rendelkező jogi személyek• Nagy kiterjedésű, takarmány-előállításra alkalmas termőföld• A mezőgazdasági gazdaságok nyilvántartásába bejegyzett, aktív státuszban lévő vállalkozások és mezőgazdasági szövetkezetek számának növekedése• Jól kiépített ellátási és kereskedelmi láncok• Jó agroökológiai feltételek a zöldség-, gyümölcs- és szőlőtermesztéshez• a gazdaságfejlesztés intézményeinek	<ul style="list-style-type: none">• Teljesen felszerelt ipari zónák hiánya• Munkaerőhiány külföldre vagy nagyobb városokra költözés miatt• A villamosenergia-infrastruktúra elemeinek műszaki-technológiai avulása• A költségvetési források nem elegendőek a beruházásokhoz• A vidéki lakosság elöregedésének és a nagyvárosokba történő migráció felgyorsulása• A hiányszakmák iránti érdeklődés hiánya• A mezőgazdasági gazdaságok kedvezőtlen tulajdonosi szerkezete és a gazdaságok széttagoltsága• Az állami földek visszaszámaztatási eljárása folyamatosan csökkenti a mezőgazdasági területrendezési és -védelmi projektekre fordítható költségvetési forrásokat• Forráshiány a termelési kapacitások gyorsabb bővítéséhez• A termelők nem kielégítő társulása• A gazdaságok legnagyobb százaléka 0,5 ha alatti mezőgazdasági területet használ• A földalapok koncentrációja a jogi személyek szektorában• Nem kellően fejlett szövetkezeti szerveződés a termelés ágazataiban, kivéve a gazdálkodást

<p>támogatása a duális oktatási rendszeren keresztül</p> <ul style="list-style-type: none"> • a helyi lakosság fejlett vállalkozói szelleme 	<ul style="list-style-type: none"> • A kereskedelemösztönzéssel foglalkozó szervezett-koordinációs testület hiánya • Kis számú gazdálkodó szervezet vezetett be olyan szabványokat, amelyek lehetővé teszik a kivitelt • Alacson számú beépített kapacitás a mezőgazdasági termékek tárolására (hűtő, szárító, stb.)
LEHETŐSÉGEK	VESZÉLYEK
<ul style="list-style-type: none"> • Duna-stratégia • Új ipari övezetek felszerelése • Biotermékek előállítás • Turizmus – fürdőturizmus • A biotermékek iránti nagy kereslet a városokban, lehetőséget ad vidék-város kapcsolatok kialakítására • A megújuló energiaforrások intenzívebb felhasználása • Kiemelt projektek kialakításának lehetősége a rendelkezésre álló pénzügyi források függvényében • Együttműködés a helyi hatóságokkal és magasabb szintű kormányzati és egyéb intézményekkel • A dolgozók számának és a munka mennyiségének kielégítő aránya • Európai projektekbe történő bevonás a vidékfejlesztés, turizmus, kulturális örökség stb. területén • A mezőgazdasági területek elérhetősége lehetővé teszi új és tiszta élelmiszer-előállítási technológiák alkalmazását • Természetes feltételek adottak a termelés növeléséhez • Ökológiai termelés fejlesztésének lehetősége • Termékelhelyezés bővítése a hazai és külföldi piacokon 	<ul style="list-style-type: none"> • A születési arányszám csökkenése • Az EU-csatlakozás még nagyobb lehetőségeket kínál a lakosság elvándorlására • Magas EU-s szabványok a környezetvédelem terén • A község nettó villamosenergia-importőr. • Olyan projektek kockázata, amelyek csökkentik a jelentőségét és értékét, és elutasítási okokká válhatnak • Elégtelen humán kapacitás a projektek előkészítéséhez és támogatókhoz való fordulás felhasználható forrásokért a föld védelmének érdekében • Az éghajlatváltozás és a természeti katasztrófák bekövetkezése erős következményekkel jár a mezőgazdasági területek minőségét illetően • A MMF területének csökkentése nem rendeltetésszerű használat miatt • A mezőgazdasági termények alacsony felvásárlási ára • A méhészek nem megfelelő oktatása a méhek különféle betegségekkel szembeni védelméről • A helyi termékek helyettesítése olcsóbb, más környékről származó termékekkel • Import gyümölcsök és zöldségek, melyeket jó minőség és alacsony ár jellemez • Nyersanyag- és késztermékimport-függőség, amely versenyképtelenné teszi a

<ul style="list-style-type: none"> • Újvidéki piacok közelsége és Belgrád viszonylagos közelsége • Városi és vidéki lakosság bevándorlása a környező területekről 	<p>hazai termelést</p> <ul style="list-style-type: none"> • Tárolókapacitás hiánya (hűtőszekrények, silók, szárítók...)
---	--

3.1 – es sz. KIEMELT CÉL: Korszerű infrastrukturális hálózatok és objektumok tervezése és kivitelezése

3.1 – es sz. kiemelt cél:	Indikátorok	Kezdőérték	2030 – as célérték
<p>Korszerű infrastrukturális hálózatok és objektumok tervezése és kivitelezése</p> <p>A 2028 – as év végére elkészül az összes szükséges területrendezési és tervezési-műszaki dokumentáció, valamint a munkaövezetekben a szükséges infrastruktúra rekonstrukcióra/kiépítésre kerül.</p>	3.1.1. Elkészített területrendezési dokumentumok száma (TT, VRT, RSZT)	Temerin község szabályozási terve - 2014 Járel részletes szabályozási terve	A kitűzött célok megvalósulása a meglévő tervekből a 2030-as évig.
	3.1.2. Elkészített tervezési-műszaki dokumentációk száma	Fővezetékek kiépítése Staro Đurđevo-tól Járekig , a 8 – as sz. munkaterületig.	100% Teljesen elkészült projektdokumentáció
	3.1.3. Felújított és kiépített infrastruktúra a munkaterületeken	8. övezet részletes szabályozási terve Partizán u.-hoz építési engedély (munkazóna)	100% Teljesen felszerelt zóna
<p>Az intézkedések leírása:</p> <p>A 2022-2030 közötti időszakban megvalósítani tervezett intézkedések az ipari övezetek kommunális létesítményeinek építésére és rekonstrukciójára vonatkozó településrendezési tervek és várostechnikai dokumentumok, tervezési-műszaki dokumentációk készítésére vonatkoznak.</p> <p>A végrehajtandó intézkedések beruházási jellegűek.</p> <p>A tervezett intézkedéseket községi költségvetésből, de magasabb kormányzati szintek forrásaiból, a köztársasági és tartományi költségvetésekből, valamint nemzetközi, regionális és határon átnyúló együttműködési programokból és projektekből (EU, kétoldalú támogatók, nemzetközi szervezetek stb.) finanszírozzák.</p> <p>A temerini községi közigazgatási hivatal minden évben a forrás egy részét a fenti intézkedések megvalósítására tervezi költeni.</p> <p>Megvalósítási időszak: 2022 – es évtől a 2030 – as évig terjedő időszak.</p> <p>Kivitelezés hordozói: Temerini Községi Közigazgatási Hivatal és annak szervezi egységei.</p>			

INTÉZKEDÉSEK:

3.1.1.	Városrendezési tervek és várostechikai projektek kidolgozása (5. munkazóna és 6. munkazóna)
3.1.2.	Kommunális létesítmények rekonstrukciójához, új csatornahálózat és tisztítótelep építéséhez tervezési-műszaki dokumentáció készítése.
3.1.3	Új vízellátási forrás tervezési-műszaki dokumentációjának elkészítése
3.1.4.	A település helyi fejlesztése szempontjából fontos infrastrukturális létesítmények tervezési - műszaki dokumentációjának elkészítése
3.1.5.	A Vízyár tervezési - műszaki dokumentációjának elkészítése

3.2 – es sz. KIEMELT CÉL: Befektetési fejlesztések vonzása és ösztönzése

3.2 – es sz. kiemelt cél:	Indikátorok	Kezdőérték	2030 – as célérték
Befektetési fejlesztések vonzása és ösztönzése A 2030 – as év végére jobb lesz Temerin község gazdasági környezete, és a népszerűsítésnek köszönhetően pozitív üzleti környezet teremődik.	3.2.1. A bejegyzett gazdasági alanyok száma	1.622 (2021.)	5% - os növekedés
	3.2.2. Beruházásra beérkezett szándéknyilatkozatok száma	3	5
	3.2.3. Felújított és kiépített infrastruktúra a munkaterületen	Jelenleg folynak a munkálatok a 8-as és 6-os munkazónák infrastruktúrájának kiépítésén	100% - os felszereltségi zóna

Az intézkedések leírása:

A 2022-2030 közötti időszakban megvalósítani tervezett intézkedések olyan tevékenységekhez kapcsolódnak, amelyek célja a községi beruházási potenciál elősegítése a feldolgozóipar, a turizmus, a mezőgazdaság stb. területén.

A végrehajtandó intézkedések ösztönző, befektetési, valamint információs és oktatási jellegűek.

A tervezett intézkedéseket községi költségvetésből, de magasabb kormányzati szintek forrásaiból, a köztársasági és tartományi költségvetésekből, valamint nemzetközi, regionális és határon átnyúló együttműködési programokból és projektekből (EU, kétoldalú támogatók, nemzetközi szervezetek stb.) finanszírozzák.

A temerini községi közigazgatási hivatal minden évben a forrás egy részét a fenti intézkedések megvalósítására tervezi költeni.

Megvalósítási időszak: 2022 – es évtől a 2030 – as évig terjedő időszak.

INTÉZKEDÉSEK:

3.2.1 – es sz. intézkedés:	Ipari övezet kialakítása és felszerelése
3.2.2 – es sz. intézkedés:	Járek bejáratánál vámszabad terület kialakítása
3.2.3 – as sz. intézkedés:	Попис пословне имовине и развој ГИС система Ügyviteli vagyon leltározása és FIR fejlesztése
3.2.4 – es sz. intézkedés:	Temerin község népszerűsítése és bemutatása kedvező befektetések céljából.

3.3 – as sz. KIEMELT CÉL: Mechanizmusok létrehozása a kedvező üzleti környezet támogatására

3.3 – as sz. kiemelt cél: Mechanizmusok létrehozása a kedvező üzleti környezet támogatására	Indikátorok	Kezdőérték	2030 – as célérték
A 2030 - as végére jobb lesz a község gazdasági környezete, és megfelelő lesz a magán – és közintézményi párbeszéd	3.3.1. A bejegyzett gazdasági alanyok száma	1.622 (2021.)	5 % - os növekedés
	3.3.2. A magán- és az állami szektor együttműködésében megvalósuló közös projektek és kezdeményezések száma	0	15
<p>Az intézkedések leírása:</p> <p>A megvalósítandó intézkedések ösztönző, befektetési és információs-oktatási jellegűek.</p> <p>A tervezett intézkedéseket községi költségvetésből, de magasabb kormányzati szintek forrásaiból, a köztársasági és tartományi költségvetésekből, valamint nemzetközi, regionális és határon átnyúló együttműködési programokból és projektekből (EU, kétoldalú támogatók, nemzetközi szervezetek stb.) finanszírozzák.</p> <p>A temerini községi közigazgatási hivatal minden évben a forrás egy részét a fenti intézkedések megvalósítására tervezi költeni.</p> <p>Megvalósítási időszak: 2022 – es évtől a 2030 – as évig terjedő időszak.</p>			

INTÉZKEDÉSEK:

3.3.1 – es sz. intézkedés:	Gazdasági alanyok adatbázisának létrehozása
3.3.2 – es sz. intézkedés:	Befektetők bevonása – regionális beruházási támogatások és de minimis támogatási intézkedések
3.3.3 – as sz. intézkedés:	A LER kapacitás erősítése a fenntartható üzleti környezet

	megteremtése érdekében
3.3.4 – es sz. intézkedés:	A munkanélküliek helyi munkaerő-piaci helyzetének javítása az aktív foglalkoztatáspolitikai különböző intézkedéseivel
3.3.5 – ös sz. intézkedés:	LER program lebonyolítása a fenntartható foglalkoztatásért
3.3.6 – os sz. intézkedés:	A kedvező üzleti környezettel rendelkező Temerin község népszerűsítése és bemutatása
3.3.7 – es sz. intézkedés:	Aktív foglalkoztatáspolitikai intézkedések támogatása az NFSZ-tal együttműködve

3.4 – as sz. KIEMELT CÉL: Közlekedési infrastruktúra fejlesztése

3.4 – es sz. kiemelt cél:	Indikátorok	Kezdőérték	2030 – as célérték
Közlekedési infrastruktúra fejlesztése A 2030 – as év végére új közlekedési infrastruktúra épült ki, a meglévő pedig felújításra került	3.4.1. A felújított közlekedési infrastruktúra kilométereinek száma	2,5 km	40% - os növekedés
	3.4.2. Kiépített közlekedési infrastruktúra kilométereinek száma	100 m	100%
	3.4.3. Szabályozott állóforgalom száma	500	100%

Az intézkedések leírása:

A 2022-2030 közötti időszakban megvalósítani tervezett intézkedések a helyi úthálózat minőségének növelését és a polgárok mobilitásának növelését célzó tevékenységekhez kapcsolódnak.

A megvalósuló intézkedések a beruházási intézkedések csoportjába tartoznak.

A tervezett intézkedéseket községi költségvetésből, de magasabb kormányzati szintek forrásaiból, a köztársasági és tartományi költségvetésekből, valamint nemzetközi, regionális és határon átnyúló együttműködési programokból és projektekből (EU, kétoldalú támogatók, nemzetközi szervezetek stb.) finanszírozzák.

A temerini községi közigazgatási hivatal minden évben a forrás egy részét a fenti intézkedések megvalósítására tervezi költeni.

Megvalósítási időszak: 2022 – es évtől a 2030 – as évig terjedő időszak.

INTÉZKEDÉSEK:

3.4.1 – es sz. intézkedés:	Fejlett közlekedési infrastruktúra
3.4.2– es sz. intézkedés:	Az önkormányzati főtér szabályozása és felújítása
3.4.3 – as sz. intézkedés:	A lakosság szabad és biztonságos mozgásának szabályozása szabályozott gyalogos utak, járdák által
3.4.4 – es sz. intézkedés:	Helyhez kötött forgalom szabályozása
3.4.5 – ös sz. intézkedés:	Falusi mezőgazdasági utak, falusi utak felújítása
3.4.6 – os sz. intézkedés:	A közlekedésben résztvevők biztonságát szolgáló műszaki dokumentáció kidolgozása

3.5 – ös sz. KIEMELT CÉL: Mezőgazdasági fejlesztés és vidékfejlesztést támogató mechanizmusok létrehozása

3.5 – ös sz. kiemelt cél:	Indikátorok	Kezdőérték	2030 – as célérték
Mezőgazdasági fejlesztés és vidékfejlesztést támogató mechanizmusok létrehozása A 2030 – as év végére a mezőgazdasági termelés valamennyi ágazatának fejlesztése és a mezőgazdasági termékek jobb elhelyezkedése kedvezőbb pozícióban lesz.	3.5.1. Községi támogatást igénybe vevő mezőgazdasági gazdaságok száma	30-80 (változó szám)	100 %- os növekedés
	3.5.2. Azon mezőgazdasági gazdaságok száma, amelyek az év során több mint 15.000 dinár községi támogatást vesznek igénybe	20-70	Meg kell növelni legalább 50% - kal

Az intézkedések leírása:

A 2022-2030 közötti időszakban megvalósítani tervezett intézkedések a mezőgazdasági fejlesztést és a vidékfejlesztést célzó tevékenységekhez kapcsolódnak, új beruházások és a Temerin községből származó mezőgazdasági termékek márkajelzése révén.

A végrehajtandó intézkedések ösztönző, befektetési, valamint információs és oktatási jellegűek.

A tervezett intézkedéseket községi költségvetésből, de magasabb kormányzati szintek forrásaiból, a köztársasági és tartományi költségvetésekből, valamint nemzetközi, regionális és határon átnyúló együttműködési programokból és projektekből (EU, kétoldalú támogatók, nemzetközi szervezetek stb.) finanszírozzák.

A temerini községi közigazgatási hivatal minden évben a forrás egy részét a fenti intézkedések megvalósítására tervezi költeni.

Megvalósítási időszak: 2022 – es évtől a 2030 – as évig terjedő időszak.

INTÉZKEDÉSEK:

3.5.1 – es sz. intézkedés	Az Agrárfejlesztési Program kidolgozása és végrehajtása az állattenyésztési tevékenység végzésének igényeihez igazodó mezőgazdasági terület biztosításának lehetőségeinek mérlegelésével
3.5.2 – es sz. intézkedés	Az ökológiai és integrált mezőgazdasági termelés fejlesztésének, javításának feltételeinek megteremtése
3.5.3 – as sz. intézkedés	A mezők villamosítása napelemekkel és a mezőgazdasági innováció támogatása
3.5.4 – es sz. intézkedés	A mezőgazdasági termelők folyamatos oktatása és tájékoztatása a növényvédelemről, az egészséges és bioélelmiszerek előállításának szabványairól és előírásairól, a mezőgazdasági és élelmiszertermelés EU szabványairól és előírásairól
3.5.5 – ös sz. intézkedés.	A vidéki gazdaság diverzifikálása és az életminőség javítása a vidéki területeken
3.5.6 – os sz. intézkedés	A mezőgazdasági termékek pozicionálásának előmozdítása
3.5.7 – es sz. intézkedés	A mezőgazdasági területek öntözőrendszereinek kialakításának ösztönzése
3.5.9 – es sz. intézkedés	Temerin község területéről származó mezőgazdasági és élelmiszeripari termékek márkajelzése és népszerűsítése
3.5.10 – es sz. intézkedés	Mezőgazdasági vásárok és rendezvények látogatása a Szerb Köztársaságban és külföldön

3.6 – os sz. KIEMELT CÉL: Turizmusfejlesztés

3.6 – os sz. kiemelt cél	Indikátorok	Kezdőérték	2030 – as célérték
Turizmusfejlesztés A 2030 – as év végére a helyi turisztikai kínálat növelése és a falusi turizmus fejlesztési feltételeinek jobbá tétele	3.6.1. A turizusból származó bevétel összege éves szinten, az idegenforgalmi adó címén	174.970 (2021.)	Minimum 30 % - os növekedés
	3.6.2. A turisták száma és az itt töltött éjszakák száma	1.137 turista 2.472 éjszaka	A 2030 – as évig 20.000
	3.6.3. A turizmusban foglalkoztatottak száma (szállás, vendéglátás)	221 (2019.)	Minimum 50 % - os növekedés

Az intézkedések leírása:

A 2022-2030 közötti időszakban megvalósítani tervezett intézkedések olyan tevékenységekhez kapcsolódnak, amelyek Temerin község turizmusának fejlesztését célozzák új beruházásokon és Temerin község turisztikai potenciáljának népszerűsítésén keresztül.

A végrehajtandó intézkedések ösztönző, befektetési, valamint információs és oktatási jellegűek.

A tervezett intézkedéseket községi költségvetésből, de magasabb kormányzati szintek forrásaiból, a köztársasági és tartományi költségvetésekből, valamint nemzetközi, regionális és határon átnyúló együttműködési programokból és projektekből (EU, kétoldalú támogatók, nemzetközi szervezetek stb.) finanszírozzák.

A temerini községi közigazgatási hivatal minden évben a forrás egy részét a fenti intézkedések megvalósítására tervezi költeni.

Megvalósítási időszak: 2022 – es évtől a 2030 – as évig terjedő időszak.

Az intézkedéseket Temerin Község Idegenforgalmi Szervezete és a Temerini Községi Közigazgatási Hivatal bonyolítják le.

INTÉZKEDÉSEK

3.6.1- es sz. intézkedés	2022-2025 - ös időszakra szóló Turizmusfejlesztési Program kidolgozása
3.6.2- es sz. intézkedés	Közúti infrastruktúra kiépítése a turizmus fejlesztése érdekében
3.6.3- as sz. intézkedés	A turizmusban dolgozók kapacitásának fejlesztése
3.6.4- es sz. intézkedés.	A turisztikai potenciál népszerűsítése
3.6.5- ös sz. intézkedés	A főutakon hiányzó turista táblák kidolgozása, elhelyezése
3.6.6- os sz. intézkedés	Turisztikai létesítmények adaptálása, rekonstrukciója, turisztikai létesítmények építése különös tekintettel a fürdőkomplexumra

5. Intézményi keretek Temerin község fejlesztési tervének megvalósításához

Temerin Község meghatározott szerep- és felelősségi mechanizmuson keresztül figyelemmel kíséri az elfogadott Községi fejlesztési terv végrehajtását és lebonyolítását, ennek eredményeiről külön beszámolókat készítenek. A programok, projektek lebonyolításáért, megvalósításáért, a kitűzött indikátorok (mutatók) eléréseért a községi közigazgatási hivatal, illetve az illetékes osztályok és szolgálatok felelnek. A község más szereplőket is bevon az elfogadott fejlesztési terv s megvalósításának folyamatába.

Ez a folyamat három, egymást követhető tevékenységből áll, amelyek a következők:

- követés
- értékelés és
- jelentés

A fenti tevékenységek elvégzéséért felelős szervek az alábbiak:

- Községi Tanács
- Községi Közigazgatási Hivatal
- Temerin Község 2022-2030 – as időszakra szóló fejlesztési tervének megvalósítását kísérő bizottság

A Fejlesztési terv megvalósítását kísérő bizottság tagjait Temerin község elnöke nevezi ki, és az alábbi személyekből áll: Községi közigazgatási hivatal, közvállalatok, gazdasági alanyok és nem kormányzati szervezetek képviselői. A Fejlesztési terv megvalósítását kísérő bizottság 6 (hat) havonként, de akár sűrűbben is összeül, az elnök döntése alapján.

A községi fejlesztési tervben meghatározott programok, projektek megvalósulásának nyomon követése az egyes programokon belüli egyes tevékenységek megvalósításához kapcsolódó aktivitások szerint zajlik. Az adatgyűjtés és -feldolgozás célja az egyes programokon, projekteken belül elért eredmények összehasonlítása a tervezett eredményekkel.

A felügyeletet (monitoringot) folyamatosan, előre meghatározott és előkészített, a monitoring folyamat kérelmezője számára elfogadható nyomtatványok, valamint a rendelkezésre álló hivatalos statisztikák szerint frissítendő adatbázisok (másodlagos adatok) alapján végzik.

A hivatalos statisztikai adatok másodlagos adatai mellett elsődleges adatok gyűjtésére is sor kerül, ennek a tevékenységnek a felelőssége a községi közigazgatási hivatal osztályainak vezetőit terheli a konkrét adatokra vonatkozó hatásköröknek megfelelően. Az összegyűjtött adatok előzetesen elkészített nyomtatványokba (adatbázisokba) kerülnek, és az osztályok önállóan dönthetnek az adatfelvétel módjáról (interjú, kérdőív, felmérés stb.), valamint az űrlap (adatbázis) formájáról.

Különösen fontos a szerepek és felelősségek egyértelmű meghatározása az adatgyűjtés azon részében, ahol ez a munka rendszerszintű tevékenységként, nem pedig egyszeri feladatként kerül meghatározásra.

A jelentéstétel az adatgyűjtési tevékenység befejezését követően végzett tevékenység, amely magában foglalja a települési fejlesztési terv végrehajtásáról szóló féléves és éves beszámoló elkészítését, a középtávú végrehajtásáról szóló jelentés elkészítésére előírt eljárási renden belül történik.

Temerin Község a középtávú tervezés kötelezettjeként köteles figyelemmel kísérni és elemezni a középtávú terv céljainak megvalósításában elért előrehaladást, valamint a végrehajtott intézkedések és tevékenységek eredményeit (az elért teljesítményértékek alapján). Ezen elemzés alapján a középtávú tervezés kötelezettjei tárgyév március 15-ig éves jelentést készítenek a középtávú terv végrehajtásáról, valamint éves jelentést az előző költségvetési év programköltségvetésének hatásáról.

A Községi tanács az éves beszámoló mellett a Fejlesztési Terv elfogadásától számított minden harmadik naptári év végén meghatározza a rendezési terv végrehajtásának hatásairól szóló jelentéstervezetet, amelyet a Községi Képviselő - testület elé terjeszt, legkésőbb hat hónapon belül. A községi fejlesztési terv végrehajtásáról szóló éves beszámolót és a végrehajtás hatásairól szóló jelentést az önkormányzat honlapján, legkésőbb az elfogadástól számított 15 napon belül közzéteszi. A hatásokról szóló beszámoló elfogadását követően a Községi Képviselő-testület és a Közgyűlés határozhatja meg a Fejlesztési Terv felülvizsgálatának szükségességét, amely alapján elkészül a rendezési terv módosítási javaslata. A községi fejlesztési terv módosítása, kiegészítése az elfogadásához előírt eljárás szerint történik.